

AMTSBLATT

der Stadt Mönchengladbach

Nr. 27

Jahrgang 37
31. Oktober 2011

Der Oberbürgermeister gibt bekannt:

Ordnungsbehördliche Verordnung über die allgemeine Aufhebung der Sperrzeit für Schank- und Speise- wirtschaften im Gebiet der Stadt Mönchengladbach (Sperrzeitverordnung)

vom 13. Oktober 2011

Auf Grund der §§ 27 ff. des Gesetzes über Aufbau und Befugnisse der Ordnungsbehörden - Ordnungsbehördengesetz (OBG) - in der Fassung der Bekanntmachung vom 13. Mai 1980 (GV. NRW. S. 528), zuletzt geändert durch Gesetz vom 8. Dezember 2009 (GV. NRW. S. 765) - SGV. NRW. 2060 -, in Verbindung mit § 3 der Verordnung zur Übertragung von Ermächtigungen, zur Regelung von Zuständigkeiten und Festlegungen auf dem Gebiet des Gewerbebereichs (Gewerbebereichsverordnung - GewRV) vom 17. November 2009 (GV. NRW. S. 626), geändert durch Verordnung vom 12. Januar 2010 (GV. NRW. S. 24), - SGV. NRW. 7101 -, wird von der Stadt Mönchengladbach als örtlicher Ordnungsbehörde gemäß Beschluss des Rates der Stadt Mönchengladbach vom 12. Oktober 2011 für das Stadtgebiet Mönchengladbach folgende Verordnung erlassen:

§ 1

Die nach § 3 Abs. 3 Satz 1 der Verordnung zur Übertragung von Ermächtigungen, zur Regelung von Zuständigkeiten und Festlegungen auf dem Gebiet des Gewerbebereichs (Gewerbebereichsverordnung - GewRV) bestimmte Sperrzeit für Schank- und Speisewirtschaften von 5.00 bis 6.00 Uhr wird allgemein für das Stadtgebiet Mönchengladbach aufgehoben.

§ 2

Diese Verordnung tritt am Tage nach ihrer Verkündung in Kraft und mit Ablauf des 31. Oktober 2012 außer Kraft.

Die vorstehende ordnungsbehördliche Verordnung wird hiermit verkündet. Auf

die Rechtsfolgen nach § 7 Abs. 6 Satz 1 der Gemeindeordnung für das Land Nordrhein-Westfalen wird hingewiesen. Diese Vorschrift hat folgenden Wortlaut:

„Die Verletzung von Verfahrens- oder Formvorschriften dieses Gesetzes kann gegen Satzungen, sonstige ortsrechtliche Bestimmungen und Flächennutzungspläne nach Ablauf eines Jahres seit ihrer Verkündung nicht mehr geltend gemacht werden, es sei denn

- a) eine vorgeschriebene Genehmigung fehlt oder ein vorgeschriebenes Anzeigeverfahren wurde nicht durchgeführt,
- b) die Satzung, die sonstige ortsrechtliche Bestimmung oder der Flächennutzungsplan ist nicht ordnungsgemäß öffentlich bekannt gemacht worden,
- c) der Bürgermeister hat den Ratsbeschluss vorher beanstandet oder
- d) der Form- oder Verfahrensmangel ist gegenüber der Gemeinde vorher gerügt und dabei die verletzte Rechtsvorschrift und die Tatsache bezeichnet worden, die den Mangel ergibt.“

Mönchengladbach, den 13. Oktober 2011

Norbert Bude
Oberbürgermeister

Satzung über die erste Verlängerung einer Veränderungssperre in Mönchengladbach (Gebiet zwischen Hauptstraße, Harmoniestraße, Marktstraße und Friedrich-Ebert-Straße)

vom 13. Oktober 2011

Auf Grund der §§ 14 Abs. 1, 16 und 17 Abs. 1 des Baugesetzbuches (BauGB) in der Fassung der Bekanntmachung vom 23. September 2004 (BGBl. I S. 2414), zuletzt geändert durch Gesetz vom 12. April 2011 (BGBl. I S. 619), in Verbindung mit § 7 der Gemeindeordnung für das Land Nordrhein-Westfalen in der Fassung der Bekanntmachung vom 14. Juli 1994 (GV. NRW. S. 666), zuletzt geändert durch Gesetz vom 24. Mai 2011 (GV. NRW. S. 271) - SGV. NRW. 2023 -, wird gemäß Beschluss des Rates der Stadt Mönchengladbach vom 12. Oktober 2011 folgende Satzung erlassen:

§ 1

Die Geltungsdauer der „Satzung über eine Veränderungssperre in Mönchengladbach (Gebiet zwischen Hauptstraße, Harmoniestraße, Marktstraße und Friedrich-Ebert-Straße)“ vom 23. September 2010 (Abl. MG S. 146), die sich auf den Teil im Stadtbezirk Süd, Gebiet verlaufend vom Kreuzungsbereich der Friedrich-Ebert-Straße mit der Hauptstraße in östlicher Richtung entlang der südlichen Begrenzung der Hauptstraße bis zum Schnittpunkt mit der westlichen Begrenzung der Harmoniestraße, von diesem Schnittpunkt aus weiter in südlicher Richtung entlang der westlichen Begrenzung der Harmoniestraße zum Schnittpunkt mit der nördlichen Begrenzung der Marktstraße, weitergehend entlang dieser nördlichen Begrenzung in westlicher Richtung zum Schnittpunkt mit der östlichen Begrenzung der Friedrich-Ebert-Straße, von diesem Schnittpunkt aus weiter in nördlicher Richtung entlang der östlichen Begrenzung der Friedrich-Ebert-Straße zum Ausgangspunkt des Schnittpunktes mit der südlichen Begrenzung der Hauptstraße erstreckt, wird über den 15. Dezember 2011 hinaus verlängert.

§ 2

Diese Satzung tritt am 15. Dezember 2011 in Kraft. Sie tritt mit Ablauf des 15. Dezember 2012 außer Kraft. Die Satzung tritt vor diesem Zeitpunkt außer Kraft, sobald und soweit die Bauleitplanung für das in

§ 1 bezeichnete Gebiet rechtsverbindlich abgeschlossen ist.

Bekanntmachungsanordnung

Die vorstehende Satzung wird hiermit öffentlich bekannt gemacht. Auf die Rechtsfolgen nach § 7 Abs. 6 Satz 1 der Gemeindeordnung für das Land Nordrhein-Westfalen wird hingewiesen. Diese Vorschrift hat folgenden Wortlaut:

„Die Verletzung von Verfahrens- oder Formvorschriften dieses Gesetzes kann gegen Satzungen, sonstige ortsrechtliche Bestimmungen und Flächennutzungspläne nach Ablauf eines Jahres seit ihrer Verkündung nicht mehr geltend gemacht werden, es sei denn

- a) eine vorgeschriebene Genehmigung fehlt oder ein vorgeschriebenes Anzeigeverfahren wurde nicht durchgeführt,
- b) die Satzung, die sonstige ortsrechtliche Bestimmung oder der Flächennutzungsplan ist nicht ordnungsgemäß öffentlich bekannt gemacht worden,
- c) der Bürgermeister hat den Ratsbeschluss vorher beanstandet oder
- d) der Form- oder Verfahrensmangel ist gegenüber der Gemeinde vorher gerügt und dabei die verletzte Rechtsvorschrift und die Tatsache bezeichnet worden, die den Mangel ergibt.“

Mönchengladbach, den 13. Oktober 2011

Norbert Bude
Oberbürgermeister

Satzung über die erste Verlängerung einer Veränderungssperre in Mönchengladbach (Gebiet südlich der Hindenburgstraße, beiderseits der Friedrichstraße bis zur Wilhelmstraße und zum Friedrichplatz sowie nordöstlich der Friedrichstraße vom Friedrichplatz bis zur Lüpertzender Straße)

vom 13. Oktober 2011

Auf Grund der §§ 14 Abs. 1, 16 und 17 Abs. 1 des Baugesetzbuches (BauGB) in der Fassung der Bekanntmachung vom 23. September 2004 (BGBl. I S. 2414), zuletzt geändert durch Gesetz vom 12. April 2011 (BGBl. I S. 619), in Verbindung mit § 7 der Gemeindeordnung für das Land Nordrhein-Westfalen in der Fassung der

Bekanntmachung vom 14. Juli 1994 (GV. NRW. S. 666), zuletzt geändert durch Gesetz vom 24. Mai 2011 (GV. NRW. S. 271) - SGV. NRW. 2023 -, wird gemäß Beschluss des Rates der Stadt Mönchengladbach vom 12. Oktober 2011 folgende Satzung erlassen:

§ 1

Die Geltungsdauer der „Satzung über eine Veränderungssperre in Mönchengladbach (Gebiet südlich der Hindenburgstraße, beiderseits der Friedrichstraße bis zur Wilhelmstraße und zum Friedrichplatz sowie nordöstlich der Friedrichstraße vom Friedrichplatz bis zur Lüpertzender Straße)“ vom 23. September 2010 (Abl. MG S. 146), die sich auf den Teil im Stadtbezirk Nord, Gebiet verlaufend an der südlichen Grenze der Hindenburgstraße, entlang der rückwärtigen Grundstücksgrenze der Grundstücke beidseitig der Friedrichstraße bis zur Wilhelmstraße und zum Friedrichplatz, durch einen Teilbereich des Parkhauses östlich des Friedrichplatzes und entlang der rückwärtigen Grundstücksgrenze der Grundstücke nordöstlich der Friedrichstraße vom Friedrichplatz bzw. dem südwestlichen Ende der Oskar-Kühlen-Straße bis zur Lüpertzender Straße erstreckt, wird über den 15. Dezember 2011 hinaus verlängert.

§ 2

Diese Satzung tritt am 15. Dezember 2011 in Kraft. Sie tritt mit Ablauf des 15. Dezember 2012 außer Kraft. Die Satzung tritt vor diesem Zeitpunkt außer Kraft, sobald und soweit die Bauleitplanung für das in § 1 bezeichnete Gebiet rechtsverbindlich abgeschlossen ist.

Bekanntmachungsanordnung

Die vorstehende Satzung wird hiermit öffentlich bekannt gemacht. Auf die Rechtsfolgen nach § 7 Abs. 6 Satz 1 der Gemeindeordnung für das Land Nordrhein-Westfalen wird hingewiesen. Diese Vorschrift hat folgenden Wortlaut:

„Die Verletzung von Verfahrens- oder Formvorschriften dieses Gesetzes kann gegen Satzungen, sonstige ortsrechtliche Bestimmungen und Flächennutzungspläne nach Ablauf eines Jahres seit ihrer Verkündung nicht mehr geltend gemacht werden, es sei denn

- a) eine vorgeschriebene Genehmigung fehlt oder ein vorgeschriebenes Anzeigeverfahren wurde nicht durchgeführt,
- b) die Satzung, die sonstige ortsrechtliche Bestimmung oder der Flächennutzungsplan ist nicht ordnungsgemäß öffentlich bekannt gemacht worden,
- c) der Bürgermeister hat den Ratsbeschluss vorher beanstandet oder
- d) der Form- oder Verfahrensmangel ist gegenüber der Gemeinde vorher gerügt und dabei die verletzte

Rechtsvorschrift und die Tatsache bezeichnet worden, die den Mangel ergibt.“

Mönchengladbach, den 13. Oktober 2011

Norbert Bude
Oberbürgermeister

Satzung über eine Veränderungssperre in Mönchengladbach (Gebiet zwischen Peter-Nonnenmühlen- Allee, Schürenweg, Rembrandtstraße und Zum Bunten Garten)

vom 13. Oktober 2011

Auf Grund der §§ 14 Abs. 1, 16 und 17 Abs. 1 des Baugesetzbuches (BauGB) in der Fassung der Bekanntmachung vom 23. September 2004 (BGBl. I S. 2414), zuletzt geändert durch Gesetz vom 22. Juli 2011 (BGBl. I S. 1509), in Verbindung mit § 7 der Gemeindeordnung für das Land Nordrhein-Westfalen in der Fassung der Bekanntmachung vom 14. Juli 1994 (GV. NRW. S. 666), zuletzt geändert durch Gesetz vom 24. Mai 2011 (GV. NRW. S. 271) - SGV. NRW. 2023 -, wird gemäß Beschluss des Rates der Stadt Mönchengladbach vom 12. Oktober 2011 folgende Satzung erlassen:

§ 1

(1) Im Stadtbezirk Nord, Gebiet zwischen Peter-Nonnenmühlen-Allee, Schürenweg, Rembrandtstraße und Zum Bunten Garten, dürfen

1. Vorhaben im Sinne des § 29 BauGB nicht durchgeführt oder bauliche Anlagen nicht beseitigt werden,
2. erhebliche oder wesentlich wertsteigernde Veränderungen von Grundstücken und baulichen Anlagen, deren Veränderungen nicht genehmigungs-, zustimmungs- oder anzeigepflichtig sind, nicht vorgenommen werden.

Wenn überwiegende öffentliche Belange nicht entgegenstehen, kann von der Veränderungssperre eine Ausnahme zugelassen werden. Die Entscheidung über Ausnahmen trifft die Baugenehmigungsbehörde im Einvernehmen mit der Stadt.

(2) der Veränderungssperre ist in dem als Anlage beigefügten Plan festgelegt. Der Plan ist Bestandteil dieser Satzung.

§ 2

Diese Satzung tritt am Tage nach der öffentlichen Bekanntmachung im Amtsblatt

der Stadt Mönchengladbach in Kraft. Sie tritt mit Ablauf des 5. Januar 2013 außer Kraft. Die Satzung tritt vor diesem Zeitpunkt außer Kraft, sobald und soweit die Bauleitplanung für das in § 1 bezeichnete Gebiet rechtsverbindlich abgeschlossen ist.

Bekanntmachungsanordnung

Die vorstehende Satzung wird hiermit öffentlich bekannt gemacht. Der als Bestandteil zu § 1 Abs. 2 gehörende Plan liegt

montags bis mittwochs
von 8.30 Uhr bis 12.30 Uhr und
von 14.00 Uhr bis 15.00 Uhr,

donnerstags
von 8.30 Uhr bis 12.30 Uhr und
von 14.00 Uhr bis 17.00 Uhr sowie

freitags
von 8.30 Uhr bis 12.30 Uhr

im Rathaus Rheydt, Zimmer 3050, zu jedermanns Einsicht offen.

Auf die Rechtsfolgen nach § 7 Abs. 6 Satz 1 der Gemeindeordnung für das Land Nordrhein-Westfalen wird hingewiesen. Diese Vorschrift hat folgenden Wortlaut:

„Die Verletzung von Verfahrens- oder Formvorschriften dieses Gesetzes kann gegen Satzungen, sonstige ortsrechtliche Bestimmungen und Flächennutzungspläne nach Ablauf eines Jahres seit ihrer Verkündung nicht mehr geltend gemacht werden, es sei denn

- a) eine vorgeschriebene Genehmigung fehlt oder ein vorgeschriebenes Anzeigeverfahren wurde nicht durchgeführt,
- b) die Satzung, die sonstige ortsrechtliche Bestimmung oder der Flächennutzungsplan ist nicht ordnungsgemäß öffentlich bekannt gemacht worden,
- c) der Bürgermeister hat den Ratsbeschluss vorher beanstandet oder
- d) der Form- oder Verfahrensmangel ist gegenüber der Gemeinde vorher gerügt und dabei die verletzte Rechtsvorschrift und die Tatsache bezeichnet worden, die den Mangel ergibt.“

Mönchengladbach, den 13. Oktober 2011

Norbert Bude
Oberbürgermeister

Dreiundvierzigster Nachtrag zur Satzung der Stadt Mönchengladbach über die Entwässerung der Grundstücke

und den Anschluss an die öffentliche Abwasseranlage (Entwässerungssatzung)

vom 13. Oktober 2011

Auf Grund der §§ 7 und 9 der Gemeindeordnung für das Land Nordrhein-Westfalen in der Fassung der Bekanntmachung vom 14. Juli 1994 (GV. NRW. S. 666), zuletzt geändert durch Gesetz vom 21. Dezember 2010 (GV. NRW. S. 688) - SGV. NRW. 2023 -, und der §§ 51 Abs. 2 Satz 2, 51 a Abs. 3 Satz 1 und § 161 a des Wassergesetzes für das Land Nordrhein-Westfalen (Landeswassergesetz - LWG -) in der Fassung der Bekanntmachung vom 25. Juni 1995 (GV. NRW. S. 926), zuletzt geändert durch Gesetz vom 16. März 2010 (GV. NRW. S. 185) - SGV. NRW. 77 - wird gemäß Beschluss des Rates der Stadt Mönchengladbach vom 12. Oktober 2011 folgender Dreiundvierzigster Nachtrag zur Satzung der Stadt Mönchengladbach über die Entwässerung der Grundstücke und den Anschluss an die öffentliche Abwasseranlage (Entwässerungssatzung) vom 25. April 1984 (Abl. MG S. 169), zuletzt geändert durch den Zweiundvierzigsten Nachtrag vom 4. März 2010 (Abl. MG S. 33), erlassen:

Artikel 1

1. § 1 Abs. 1 Satz 4 erhält folgende Fassung:
„Die Stadt bedient sich zur Erfüllung ihrer Abwasserbeseitigungspflicht der NVV AG.“
2. § 8 Abs. 3 erhält folgende Fassung:
„(3) Für die Dichtheitsprüfung von Abwasserleitungen gelten die gesetzlichen Bestimmungen. Die Satzung der Stadt Mönchengladbach zur Abänderung der Fristen und zur Durchführung der Dichtheitsprüfung von privaten Abwasserleitungen gemäß § 61 a Abs. 3 bis 7 Wassergesetz für das Land Nordrhein-Westfalen regelt die Art der Durchführung der Dichtheitsprüfung und legt fest für welche Grundstücke zu welchem Zeitpunkt eine Dichtheitsprüfung vor oder nach dem 31. Dezember 2015 durchzuführen ist.“
3. Nach § 8 Abs. 3 wird folgender Absatz 4 angefügt:
„(4) Die Dichtheit der abflusslosen Gruben ist nach den allgemein anerkannten Regeln der Technik nachzuweisen. Die Prüfung der Dichtheit ist spätestens alle 20 Jahre zu wiederholen. Das Ergebnis ist der Stadt unverzüglich vorzulegen.“
4. § 16 Abs. 1 Buchstabe m) erhält folgende Fassung:
„m) bewirkt, dass entgegen § 11 Abs. 6 Satz 2 Arbeiten der in § 11 Abs. 6 Satz 1 aufgeführten Arten nicht von einem Fachbetrieb (§ 19 I des Wasserhaushaltsgesetzes) oder nicht nach den DIN-Vorschriften durchgeführt werden.“

Artikel 2

Dieser Satzungsantrag tritt am Tage nach der öffentlichen Bekanntmachung in Kraft.

Bekanntmachungsanordnung

Der vorstehende Nachtrag wird hiermit öffentlich bekannt gemacht. Auf die Rechtsfolgen nach § 7 Abs. 6 Satz 1 der Gemeindeordnung für das Land Nordrhein-Westfalen wird hingewiesen. Diese Vorschrift hat folgenden Wortlaut:

„Die Verletzung von Verfahrens- oder Formvorschriften dieses Gesetzes kann gegen Satzungen, sonstige ortsrechtliche Bestimmungen und Flächennutzungspläne nach Ablauf eines Jahres seit ihrer Verkündung nicht mehr geltend gemacht werden, es sei denn

- a) eine vorgeschriebene Genehmigung fehlt oder ein vorgeschriebenes Anzeigeverfahren wurde nicht durchgeführt,
- b) die Satzung, die sonstige ortsrechtliche Bestimmung oder der Flächennutzungsplan ist nicht ordnungsgemäß öffentlich bekannt gemacht worden,
- c) der Bürgermeister hat den Ratsbeschluss vorher beanstandet oder
- d) der Form- oder Verfahrensmangel ist gegenüber der Gemeinde vorher gerügt und dabei die verletzte Rechtsvorschrift und die Tatsache bezeichnet worden, die den Mangel ergibt.“

Mönchengladbach, den 13. Oktober 2011

Norbert Bude
Oberbürgermeister

Erster Nachtrag zur Satzung der Stadt Mönchengladbach zur Abänderung der Fristen bei der Dichtheitsprüfung von privaten Abwasserleitungen gemäß § 61 a Abs. 3 bis 7 Wasser- gesetz für das Land Nordrhein- Westfalen

vom 13. Oktober 2011

Auf Grund des § 7 der Gemeindeordnung für das Land Nordrhein-Westfalen (GO NRW) in der Fassung der Bekanntmachung vom 14. Juli 1994 (GV. NRW. S. 666), zuletzt geändert durch Gesetz vom 24. Mai 2011 (GV. NRW. S. 271) - SGV. NRW. S. 2023 - in Verbindung mit § 61 a Abs. 3 bis 7 des Wassergesetzes für das Land Nordrhein-Westfalen (Landeswassergesetz - LWG -) in der Fassung vom 25. Juni 1995 (GV. NRW.

S. 926), zuletzt geändert durch Gesetz vom 16. März 2010 (GV. NRW. S. 185) - SGV. NRW. S. 77 -, wird gemäß Beschluss des Rates der Stadt Mönchengladbach vom 12. Oktober 2011 folgender Erster Nachtrag zur Satzung der Stadt Mönchengladbach zur Abänderung der Fristen bei der Dichtheitsprüfung von privaten Abwasserleitungen gemäß § 61 a Abs. 3 bis 7 Wassergesetz für das Land Nordrhein-Westfalen vom 4. März 2010 (Abl. MG. S. 34) erlassen:

Artikel 1

1. Die Überschrift der Satzung erhält folgenden Wortlaut:
„Satzung der Stadt Mönchengladbach zur Abänderung der Fristen und zur Durchführung der Dichtheitsprüfung von privaten Abwasserleitungen gemäß § 61 a Abs. 3 bis 7 Wassergesetz für das Land Nordrhein-Westfalen“
2. § 1 erhält folgende Fassung:
„§ 1 Allgemeines
(1) Zur Umsetzung des § 61 a Abs. 5 Satz 2 LWG, wonach die Stadt verpflichtet ist, für private Abwasserleitungen durch Satzung kürzere Zeiträume für die erstmalige Prüfung der Dichtheit festzulegen, wenn sich diese auf einem Grundstück in einem festgesetzten Wasserschutzgebiet befinden und
 1. zur Fortleitung industriellen oder gewerblichen Abwassers dienen und vor dem 1. Januar 1990 errichtet wurden oder
 2. zur Fortleitung häuslichen Abwassers dienen und vor dem 1. Januar 1965 errichtet wurdenwird mit dieser Satzung für die in § 2 Abs. 1 Nr. 1 genannten Grundstücke der Zeitraum für die Durchführung der Prüfung festgelegt.
(2) Zur Umsetzung des § 61 a Abs. 5 Satz 1 Nr. 2 LWG, wonach die Stadt für die erstmalige Prüfung der Dichtheit nach § 61 a Abs. 4 LWG abweichende Zeiträume festlegen soll, wenn die Stadt für abgegrenzte Teile ihres Gebietes die Kanalisation im Rahmen der Selbstüberwachungsverpflichtung nach § 61 LWG überprüft, wird mit dieser Satzung für die in § 2 Abs. 1 Nr. 2 genannten Grundstücke der Zeitraum für die Durchführung der Prüfung festgelegt.“
3. § 2 erhält folgende Fassung:
„§ 2 Geltungsbereich
(1) Diese Satzung erfasst alle Grundstücke, die an die öffentliche Abwasseranlage angeschlossen sind oder über eine abflusslose Abwassergrube bzw. Kleinkläranlage verfügen und
 1. in den durch ordnungsbehördliche Verordnung festgesetzten

Wasserschutzgebieten der Wasserschutzzonen II und III belegen sind oder

2. außerhalb von Wasserschutzgebieten belegen sind, sofern sie in der Anlage „Straßenliste“ aufgeführt sind. Die Anlage „Straßenliste“ ist Bestandteil dieser Satzung.
(2) Die §§ 3 und 5 bis 7 gelten darüber hinaus für alle im Stadtgebiet gelegenen Grundstücke, die an die öffentliche Abwasseranlage angeschlossen sind oder über eine abflusslose Abwassergrube bzw. Kleinkläranlage verfügen.“
4. § 4 erhält folgende Fassung:
„§ 4 Fristen für die erstmalige Dichtheitsprüfung
(1) Die erstmalige Dichtheitsprüfung bei bestehenden privaten Abwasserleitungen im Sinne des § 1 Abs. 1 ist
 1. bei Grundstücken, die in der Wasserschutzzone II belegen sind, spätestens bis zum 31. Dezember 2012,
 2. bei Grundstücken, die in der Wasserschutzzone III A belegen sind, spätestens bis zum 31. Dezember 2013 und
 3. bei Grundstücken, die in der Wasserschutzzone III B belegen sind, spätestens bis zum 31. Dezember 2014 durchzuführen.
(2) Die erstmalige Dichtheitsprüfung bei bestehenden privaten Abwasserleitungen im Sinne des § 1 Abs. 2 ist spätestens bis zu dem Datum durchzuführen, das in der Anlage „Straßenliste“ neben dem jeweiligen Straßennamen angegeben ist.
(3) Bei allen übrigen bestehenden privaten Abwasserleitungen verbleibt es bei der Regelung des § 61 Abs. 4 LWG, wonach die erste Dichtheitsprüfung gemäß § 61 a Abs. 3 LWG bei einer Änderung, spätestens jedoch bis zum 31. Dezember 2015 durchgeführt werden muss.“
5. § 5 Abs. 1 Satz 2 erhält folgende Fassung:
„Durch die NVV AG, der sich die Stadt zur Erfüllung ihrer Abwasserbeseitigungspflicht bedient, erfolgt eine Hilfestellung durch Beratung.“
6. § 5 Abs. 3 erhält folgende Fassung:
„(3) Über das Ergebnis der Dichtheitsprüfung ist eine Bescheinigung gemäß der Anlage „Bescheinigung über das Ergebnis der Dichtheitsprüfung“ zu fertigen; diese ist Bestandteil der Satzung.“
7. § 5 Abs. 4 erhält folgende Fassung:
„(4) Der Grundstückseigentümer hat innerhalb von 2 Monaten nach der Prüfung die Bescheinigung über das

Ergebnis der Dichtheitsprüfung der NVV AG - Abteilung Grundstücksentwässerung - oder der Stadt - Fachbereich Umweltschutz und Entsorgung - vorzulegen.“

8. § 5 Abs. 5 erhält folgende Fassung:
„(5) Entspricht die Bescheinigung über die Dichtheitsprüfung nicht dem in der Anlage „Bescheinigung über das Ergebnis der Dichtheitsprüfung“ vorgegebenen Vordruck, wird die Bescheinigung von der Stadt nicht anerkannt.“
9. In § 6 Abs. 1 wird vor dem Wort „Sachkundigen“ das Wort „anerkannt“ eingefügt.

Artikel 2

Dieser Satzungsantrag tritt am Tage nach der öffentlichen Bekanntmachung in Kraft.

Bekanntmachungsanordnung

Der vorstehende Nachtrag wird hiermit öffentlich bekannt gemacht. Auf die Rechtsfolgen nach § 7 Abs. 6 Satz 1 der Gemeindeordnung für das Land Nordrhein-Westfalen wird hingewiesen. Diese Vorschrift hat folgenden Wortlaut:

„Die Verletzung von Verfahrens- oder Formvorschriften dieses Gesetzes kann gegen Satzungen, sonstige ortsrechtliche Bestimmungen und Flächennutzungspläne nach Ablauf eines Jahres seit ihrer Verkündung nicht mehr geltend gemacht werden, es sei denn

- a) eine vorgeschriebene Genehmigung fehlt oder ein vorgeschriebenes Anzeigeverfahren wurde nicht durchgeführt,
- b) die Satzung, die sonstige ortsrechtliche Bestimmung oder der Flächennutzungsplan ist nicht ordnungsgemäß öffentlich bekannt gemacht worden,
- c) der Bürgermeister hat den Ratsbeschluss vorher beanstandet oder
- d) der Form- oder Verfahrensmangel ist gegenüber der Gemeinde vorher gerügt und dabei die verletzte Rechtsvorschrift und die Tatsache bezeichnet worden, die den Mangel ergibt.“

Mönchengladbach, den 13. Oktober 2011

Norbert Bude
Oberbürgermeister

Straßenliste
Anlage zu § 2 Abs. 1 der Satzung der Stadt Mönchengladbach
zur Abänderung der Fristen und zur Durchführung der Dichtheitsprüfung
von privaten Abwasserleitungen gemäß § 61a Abs. 3 bis 7 Wassergesetz
für das Land Nordrhein-Westfalen

Hinweis: Fristverkürzung in WSG nur gültig für:

1. industrielle / gewerbl. Abwasserleitungen vor dem 01.01.1990 errichtet;
2. häusliche Abwasserleitung vor dem 01.01.1965 errichtet.

Ansonsten verbleibt es bei der Frist **31.12.2015**.

Für alle nicht aufgeführten Straßen und/oder Haus-Nr. gilt ebenfalls die Frist **31.12.2015**.

Straße	Hausnummer (getrennt nach gerade/ungerade)	Name des Wasserschutz- gebietes (WSG)	Wasser- schutz- zone	Frist bis zum
Aachener Straße	- alle -	kein WSG		31.12.2021
Abtshofer Straße	- alle -	kein WSG		31.12.2019
Adam-Romboy-Straße	- alle -	Gatzweiler/Rickelrath	IIIB	31.12.2014
Adlerstraße	- alle -	kein WSG		31.12.2019
Adolf-Brochhaus-Straße	- alle -	kein WSG		31.12.2021
Adolf-Kempken-Weg	- alle -	kein WSG		31.12.2018
Adolf-Wagner-Straße	- alle -	Helenabrunn/Theeshütte	IIIB	31.12.2014
Adolph-Kolping-Straße	- alle -	Helenabrunn/Theeshütte	IIIB	31.12.2014
Ahren	- alle -	kein WSG		31.12.2016
Ahrener Feld	- alle -	kein WSG		31.12.2016
Albert-Brülls-Straße	- alle -	kein WSG		31.12.2020
Alexander-Scharff-Straße	1 - 39			
	2 - 52	Dülken/Boisheim	IIIB	31.12.2014
Alexander-Scharff-Straße	59	Aachener Weg	IIIB	31.12.2014
Alexianerstraße	- alle -	kein WSG		31.12.2017
Alfons-Schulz-Straße	- alle -	Helenabrunn/Theeshütte	IIIA	31.12.2013
Alleestraße	- alle -	kein WSG		31.12.2017
Alsstraße	- alle -	kein WSG		31.12.2021
Alt Venner Weg	- alle -	Helenabrunn/Theeshütte	IIIB	31.12.2014
Alter Markt	18 - 26, 40 - 48	kein WSG		31.12.2022
Alter Sportplatz	- alle -	kein WSG		31.12.2019
Altkrapohl	- alle -	kein WSG		31.12.2017
Am Ackerpfad	- alle -	kein WSG		31.12.2023
Am Ährenfeld	- alle -	Wickrath	IIIA	31.12.2013
Am Alsbach	- alle -	kein WSG		31.12.2021
Am Alten Bahndamm	- alle -	kein WSG		31.12.2016
Am Alten Friedhof	2 - 22, 40	Hoppbruch	IIIB	31.12.2014
Am Alten Friedhof	24, 26, 28	Hoppbruch	IIIA	31.12.2013
Am Alten Friedhof	Rest	kein WSG		31.12.2017
Am Antoniusshügel	- alle -	kein WSG		31.12.2018
Am Aschenkrug	1 - 3, 11, 13, 17 - 21, 59 - 69			
	2 - 84	Rasseln	IIIB	31.12.2014
Am Aschenkrug	5, 7, 9, 15	Dülken/Boisheim	IIIB	31.12.2014
Am Baumhof	- alle -	kein WSG		31.12.2021
Am Baumlehrpfad	- alle -	kein WSG		31.12.2023
Am Beekerkamp	- alle -	kein WSG		31.12.2021
Am Beller Bach	- alle -	kein WSG		31.12.2023
Am Beller Wehr	- alle -	kein WSG		31.12.2023
Am Berger Feld	- alle -	Wickrath	IIIA	31.12.2013
Am Birnbaum	- alle -	Wickrath	IIIA	31.12.2013
Am Borussiapark	- alle -	kein WSG		31.12.2020
Am Bour	- alle -	kein WSG		31.12.2020
Am Brandhügel	1 - 39			
	2 - 30	Dülken/Boisheim	IIIB	31.12.2014
Am Brandhügel	32 - 38	Rasseln	IIIB	31.12.2014
Am Brandhügel	Rest	kein WSG		31.12.2021
Am Brückensteg	- alle -	kein WSG		31.12.2021
Am Büschgen	- alle -	kein WSG		31.12.2023
Am Chur	- alle -	Wickrath	IIIA	31.12.2013
Am Dreimüllerhof	- alle -	kein WSG		31.12.2016
Am Düvel	- alle -	Hoppbruch	IIIB	31.12.2014
Am End	- alle -	Wickrath	IIIB	31.12.2014
Am Feldrain	- alle -	Wickrath	IIIA	31.12.2013
Am Fußball	- alle -	Hoppbruch	IIIB	31.12.2014
Am Gerstacker	155			
	152 - 190	kein WSG		31.12.2023
Am Grotherather Berg	- alle -	Gatzweiler/Rickelrath	IIIB	31.12.2014

Straße	Hausnummer (getrennt nach gerade/ungerade)	Name des Wasserschutz- gebietes (WSG)	Wasser- schutz- zone	Frist bis zum
Am Hasenberg	- alle -	kein WSG		31.12.2022
Am Haus Lütz	- alle -	Helenabrunn/Theeshütte	IIIA	31.12.2013
Am Heineshof	- alle -	kein WSG		31.12.2021
Am Heinrichshof	- alle -	Gatzweiler/Rickelrath	IIIB	31.12.2014
Am Hockeypark	- alle -	kein WSG		31.12.2019
Am Hockstein	- alle -	kein WSG		31.12.2022
Am Hommelsbach	1 - 15, 39 - 43, 65 2 - 26	Helenabrunn/Theeshütte	IIIA	31.12.2013
Am Hommelsbach	Rest	kein WSG		31.12.2019
Am Hülserhof	- alle -	kein WSG		31.12.2021
Am Kanalhaus	- alle -	kein WSG		31.12.2019
Am Kapellchen	- alle -	kein WSG		31.12.2023
Am Katharinenhof	- alle -	kein WSG		31.12.2021
Am Kauert	- alle -	kein WSG		31.12.2018
Am Kirschbaum	9 - 55	Dülken/Boisheim	IIIB	31.12.2014
Am Kirschbaum	67 - 83 80	Rasseln	IIIB	31.12.2014
Am Klingelsberg	- alle -	kein WSG		31.12.2017
Am Kolbusch	- alle -	Helenabrunn/Theeshütte	IIIB	31.12.2014
Am Kopsweg	- alle -	Helenabrunn/Theeshütte	IIIB	31.12.2014
Am Kuhbaum	- alle -	Rasseln	IIIB	31.12.2014
Am Landgericht	- alle -	kein WSG		31.12.2016
Am Lauterkamp	- alle -	kein WSG		31.12.2021
Am Martinshof	- alle -	kein WSG		31.12.2020
Am Mevissenhof	- alle -	kein WSG		31.12.2016
Am Mittelkamp	- alle -	Dülken/Boisheim	IIIB	31.12.2014
Am Mortersmühlenbach	- alle -	kein WSG		31.12.2017
Am Möscheberg	- alle -	kein WSG		31.12.2020
Am Mühlenberg	- alle -	kein WSG		31.12.2021
Am Mühltentor	- alle -	Gatzweiler/Rickelrath	IIIB	31.12.2014
Am Nordkanal	- alle -	kein WSG		31.12.2019
Am Nordpark	299 400	Helenabrunn/Theeshütte	IIIB	31.12.2014
Am Nussbaum	- alle -	kein WSG		31.12.2019
Am Pflugacker	- alle -	Wickrath	IIIA	31.12.2013
Am Rheydter Bach	- alle -	kein WSG		31.12.2020
Am Ringerberg	- alle -	kein WSG		31.12.2016
Am Ringofen	- alle -	kein WSG		31.12.2018
Am Schlosspark	- alle -	kein WSG		31.12.2018
Am Schmalen Weg	- alle -	Wickrath	IIIA	31.12.2013
Am Schwarzbach	- alle -	Helenabrunn/Theeshütte	IIIA	31.12.2013
Am Sebastianspfad	1 - 5 8 - 22	Wickrath	IIIA	31.12.2013
Am Sitterhof	1 - 19, 27 - 37, 75 - 87 2 - 28, 94 - 98	Helenabrunn/Theeshütte	IIIB	31.12.2014
Am Sitterhof	Rest	kein WSG		31.12.2017
Am Spielberg	1, 3 4 - 16	Helenabrunn/Theeshütte	IIIA	31.12.2013
Am Spielberg	5 - 11 18 - 30	Helenabrunn/Theeshütte	IIIB	31.12.2014
Am Spielberg	Rest	kein WSG		31.12.2017
Am Steinberg	- alle -	kein WSG		31.12.2018
Am Sternenfeld	2c - 2f	Hoppbruch	IIIB	31.12.2014
Am Sternenfeld	15 - 155 2a, 2b, 4 - 148	Hoppbruch	IIIA	31.12.2013
Am Sternenfeld	Rest	kein WSG		31.12.2017
Am Tannenbaum	2 - 102, 29 - 49	kein WSG		31.12.2021
Am Tannenberg	- alle -	kein WSG		31.12.2018
Am Tannenwäldchen	- alle -	kein WSG		31.12.2018
Am Tömp	- alle -	Wickrath	IIIA	31.12.2013
Am Wateler Hof	- alle -	kein WSG		31.12.2017
Am Wickrather Tor	- alle -	kein WSG		31.12.2023
Am Woltershof	- alle -	Helenabrunn/Theeshütte	IIIA	31.12.2013
Amselstraße	- alle -	kein WSG		31.12.2022
An de Insel	- alle -	Wickrath	IIIB	31.12.2014
An den Flachsgruben	- alle -	kein WSG		31.12.2016
An den Holter Sportstätten	- alle -	kein WSG		31.12.2020
An den Hüren	- alle -	kein WSG		31.12.2021
An den Zwölf Morgen	- alle -	kein WSG		31.12.2019
An der Bahn	- alle -	Gatzweiler/Rickelrath	IIIB	31.12.2014
An der Esche	- alle -	kein WSG		31.12.2019
An der Holter Heide	- alle -	kein WSG		31.12.2016
An der Kapelle	- alle -	Helenabrunn/Theeshütte	IIIB	31.12.2014

Straße	Hausnummer (getrennt nach gerade/ungerade)	Name des Wasserschutz- gebietes (WSG)	Wasser- schutz- zone	Frist bis zum
An der Kreuzhecke	- alle -	kein WSG		31.12.2017
An der Lohmühle	- alle -	kein WSG		31.12.2018
An der Neuen Niers	- alle -	kein WSG		31.12.2019
An der Nikolauskapelle	1 - 43	Dülken/Boisheim	IIIB	31.12.2014
An der Nikolauskapelle	45, 45a 16 - 48	Aachener Weg	IIIB	31.12.2014
An der Rheydter Höhe	- alle -	kein WSG		31.12.2022
An der Rohrmühle	- alle -	kein WSG		31.12.2016
An der Siep	17 - 67 8 - 64	Hoppbruch	IIIA	31.12.2013
An der Siep	Rest	kein WSG		31.12.2021
An der Spinnerei	- alle -	kein WSG		31.12.2022
An der Tenne	- alle -	Wickrath	IIIB	31.12.2014
An der Wey	- alle -	Wickrath	IIIA	31.12.2013
Andreas-Bornes-Straße	- alle -	kein WSG		31.12.2023
Andreasstraße	- alle -	Hoppbruch	IIIB	31.12.2014
Anhovener Straße	- alle -	kein WSG		31.12.2020
Annakirchstraße	- alle -	Helenabrunn/Theeshütte	IIIB	31.12.2014
Annastraße	- alle -	Helenabrunn/Theeshütte	IIIB	31.12.2014
Anton-Heinen-Straße	- alle -	Helenabrunn/Theeshütte	IIIB	31.12.2014
Antonstraße	- alle -	kein WSG		31.12.2022
Apfelweg	- alle -	kein WSG		31.12.2019
Arndtstraße	7 - 19 8 - 20	Hoppbruch	IIIB	31.12.2014
Arndtstraße	Rest	kein WSG		31.12.2016
Arnoldstraße	- alle -	Hoppbruch	IIIB	31.12.2014
Arrratherhof	- alle -	kein WSG		31.12.2016
Asdonkstraße	19 - 45, 51a, 51b 14 - 36	Helenabrunn/Theeshütte	IIIA	31.12.2013
Asdonkstraße	Rest	kein WSG		31.12.2018
Asternweg	- alle -	Hoppbruch	IIIA	31.12.2013
Auf dem Bökelberg	29	Helenabrunn/Theeshütte	IIIB	31.12.2014
Auf dem Bökelberg	Rest	kein WSG		31.12.2022
Auf dem Wienesfeld	- alle -	kein WSG		31.12.2023
Augsteinstraße	- alle -	kein WSG		31.12.2023
August-Brocher-Weg	- alle -	Hoppbruch	IIIA	31.12.2013
August-Monforts-Straße	- alle -	kein WSG		31.12.2017
August-Pieper-Straße	- alle -	kein WSG		31.12.2017
Azaleenweg	- alle -	kein WSG		31.12.2017
Bachhovenweg	- alle -	Wickrath	IIIA	31.12.2013
Bachstraße	- alle -	kein WSG		31.12.2016
Backeshof	- alle -	kein WSG		31.12.2017
Backesweg	- alle -	Helenabrunn/Theeshütte	IIIB	31.12.2014
Badenstraße	- alle -	kein WSG		31.12.2022
Bahner	- alle -	kein WSG		31.12.2017
Bahnhofsplatz	- alle -	kein WSG		31.12.2018
Bahnstraße	37 - 51 2 - 60	kein WSG		31.12.2023
Bahnstraße	65 - 103 66 - 118	kein WSG		31.12.2018
Bahnstraße	143 - 201 168 - 204	kein WSG		31.12.2019
Bahnstraße	113 - 123 120 - 128	kein WSG		31.12.2022
Balderichstraße	- alle -	kein WSG		31.12.2023
Barbarastraße	- alle -	kein WSG		31.12.2019
Barbarossastraße	- alle -	kein WSG		31.12.2022
Bau	- alle -	Gatzweiler/Rickelrath	IIIA2	31.12.2013
Baueshütte	- alle -	Hoppbruch	IIIA	31.12.2013
Bayernstraße	- alle -	kein WSG		31.12.2023
Bebericher Straße	93 - 109 88 - 114	Helenabrunn/Theeshütte	IIIB	31.12.2014
Bebericher Straße	Rest	kein WSG		31.12.2018
Beckrather Dorfstraße	- alle -	Wickrath	IIIA	31.12.2013
Beckrather Mühle	37	Wickrath	IIIB	31.12.2014
Beckrather Straße	- alle -	kein WSG		31.12.2016
Beecker Straße	35 - 121 16 - 120	Gatzweiler/Rickelrath	IIIB	31.12.2014
Beecker Straße	Rest	kein WSG		31.12.2023
Beerenweg	- alle -	kein WSG		31.12.2019
Beethovenstraße	- alle -	kein WSG		31.12.2019
Begonienweg	- alle -	kein WSG		31.12.2017
Beller Hecke	- alle -	kein WSG		31.12.2016

Straße	Hausnummer (getrennt nach gerade/ungerade)	Name des Wasserschutz- gebietes (WSG)	Wasser- schutz- zone	Frist bis zum
Bellstieg	43, 45	kein WSG		31.12.2020
Bellstieg	42, 44	kein WSG		31.12.2017
Bellstieg	Rest	kein WSG		31.12.2022
Beltinghovener Straße	1 - 39a			
	2 - 22	Helenabrunn/Theeshütte	IIIB	31.12.2014
Beltinghovener Straße	43 - 91			
	34 - 56	Rasseln	IIIB	31.12.2014
Beltinghovener Straße	Rest	kein WSG		31.12.2020
Bendhecker Straße	- alle -	kein WSG		31.12.2020
Bendhütter Straße	- alle -	kein WSG		31.12.2018
Bendstieg	- alle -	Helenabrunn/Theeshütte	IIIA	31.12.2013
Benediktinerstraße	- alle -	kein WSG		31.12.2019
Berger Dorfstraße	- alle -	kein WSG		31.12.2018
Berger Heide	- alle -	Helenabrunn/Theeshütte	IIIB	31.12.2014
Bergerend	- alle -	Helenabrunn/Theeshütte	IIIB	31.12.2014
Bergerstraße	89 - 167			
	108 - 160	Helenabrunn/Theeshütte	IIIB	31.12.2014
Bergerstraße	Rest	kein WSG		31.12.2018
Bergstraße	71 - 131b			
	70 - 78	Helenabrunn/Theeshütte	IIIB	31.12.2014
Bergstraße	133 - 159			
	120 - 162	Helenabrunn/Theeshütte	IIIA	31.12.2013
Berliner Platz	- alle -	kein WSG		31.12.2023
Bernhardstraße	- alle -	kein WSG		31.12.2021
Bertolt-Brecht-Platz	- alle -	Helenabrunn/Theeshütte	IIIB	31.12.2014
Bethelstraße	- alle -	Hoppbruch	IIIB	31.12.2014
Bibergasse	- alle -	Helenabrunn/Theeshütte	IIIB	31.12.2014
Biesel	81 - 125			
	4 - 86	Hoppbruch	IIIA	31.12.2013
Biesel	Rest	kein WSG		31.12.2017
Bieseler Feld	- alle -	kein WSG		31.12.2017
Biesenhof	- alle -	Gatzweiler/Rickelrath	IIIB	31.12.2014
Birkenallee	3, 5, 5a, 7, 9, 93	Helenabrunn/Theeshütte	IIIB	31.12.2014
Birkenallee	11 - 91, 95			
	50	Helenabrunn/Theeshütte	IIIA	31.12.2013
Birkenallee	Rest	kein WSG		31.12.2018
Birkmannsweg	- alle -	Rasseln	IIIB	31.12.2014
Bismarckstraße	9 - 85			
	10 - 84	kein WSG		31.12.2023
Blaffert	90, 92	Hoppbruch	IIIA	31.12.2013
Blaffert	Rest	kein WSG		31.12.2017
Blechkütter Weg	23 - 31			
	2 - 58	Helenabrunn/Theeshütte	IIIA	31.12.2013
Blechkütter Weg	Rest	kein WSG		31.12.2018
Bleichgrabenstraße	- alle -	Helenabrunn/Theeshütte	IIIB	31.12.2014
Bleichstraße	- alle -	kein WSG		31.12.2023
Blücherstraße	- alle -	kein WSG		31.12.2019
Böckerkamp	- alle -	Helenabrunn/Theeshütte	IIIA	31.12.2013
Bockersend	- alle -	Helenabrunn/Theeshütte	IIIA	31.12.2013
Bodelschwingstraße	- alle -	Helenabrunn/Theeshütte	IIIB	31.12.2014
Boettgerstraße	- alle -	kein WSG		31.12.2021
Bogenstraße	- alle -	kein WSG		31.12.2022
Bökelstraße	183 - 189			
	186 - 192	Helenabrunn/Theeshütte	IIIB	31.12.2014
Bolksbuscherstraße	- alle -	kein WSG		31.12.2020
Bonhoefferstraße	- alle -	Helenabrunn/Theeshütte	IIIB	31.12.2014
Bonifatiusstraße	- alle -	kein WSG		31.12.2016
Bönningstraße	- alle -	kein WSG		31.12.2022
Bönninghausenstraße	- alle -	kein WSG		31.12.2019
Borregasse	- alle -	Hoppbruch	IIIB	31.12.2014
Borsigstraße	- alle -	kein WSG		31.12.2020
Boschstraße	- alle -	kein WSG		31.12.2018
Bothenbäumchen	- alle -	Dülken/Boisheim	IIIB	31.12.2014
Botzkühlenweg	- alle -	kein WSG		31.12.2020
Botzlöher Weg	- alle -	Helenabrunn/Theeshütte	IIIB	31.12.2014
Botzlöher Weg	- alle -	kein WSG		31.12.2018
Bozener Straße	- alle -	kein WSG		31.12.2022
Brahmsstraße	1 - 51			
	12 - 58	Dülken/Boisheim	IIIB	31.12.2014
Brahmsstraße	151			
	142 - 156	Amern	IIIB	31.12.2014
Brahmsstraße	Rest	kein WSG		31.12.2021
Braunsstraße	- alle -	Helenabrunn/Theeshütte	IIIB	31.12.2014

Straße	Hausnummer (getrennt nach gerade/ungerade)	Name des Wasserschutz- gebietes (WSG)	Wasser- schutz- zone	Frist bis zum
Breite Straße	95 - 113			
	88 - 114	kein WSG		31.12.2022
Breitenbachstraße	- alle -	kein WSG		31.12.2020
Breiter Graben	- alle -	Helenabrunn/Theeshütte	IIIB	31.12.2014
Brentanostraße	- alle -	Gatzweiler/Rickelrath	IIIB	31.12.2014
Breuerstraße	- alle -	kein WSG		31.12.2019
Brinkmannstraße	25 - 33			
	20 - 32	Wickrath	IIIA	31.12.2013
Broicher Straße	3 - 167, 399 - 411			
	20 - 200, 280 - 286, 396 - 424,	Gatzweiler/Rickelrath	IIIB	31.12.2014
Broicher Straße	171 - 397			
	204 - 278a, 288 - 392	Gatzweiler/Rickelrath	IIIA2	31.12.2013
Broichhausenstraße	- alle -	kein WSG		31.12.2017
Bromberger Straße	- alle -	kein WSG		31.12.2020
Bronsfeldstraße	- alle -	kein WSG		31.12.2019
Brucknerallee	- alle -	kein WSG		31.12.2022
Brüderstraße	- alle -	kein WSG		31.12.2016
Buchenhain	- alle -	kein WSG		31.12.2023
Buffenweg	- alle -	Dülken/Boisheim	IIIB	31.12.2014
Bungtstraße	- alle -	kein WSG		31.12.2019
Burggrafenstraße	- alle -	kein WSG		31.12.2019
Buschallee	- alle -	kein WSG		31.12.2022
Buschbellstraße	- alle -	Hoppbruch	IIIA	31.12.2013
Büschgensstraße	- alle -	kein WSG		31.12.2019
Bussardstraße	- alle -	kein WSG		31.12.2023
Bylandtstraße	- alle -	kein WSG		31.12.2023
Carl-Diem-Straße	- alle -	kein WSG		31.12.2019
Carl-DiBmann-Straße	- alle -	kein WSG		31.12.2018
Compesmühlenweg	- alle -	kein WSG		31.12.2021
Compesstraße	- alle -	kein WSG		31.12.2019
Corresburger Weg	- alle -	Hoppbruch	IIIB	31.12.2014
Cranachstraße	- alle -	Helenabrunn/Theeshütte	IIIB	31.12.2014
Dachsweg	- alle -	kein WSG		31.12.2018
Dahlener End	9 - 69	Gatzweiler/Rickelrath	IIIB	31.12.2014
Dahlener End	Rest	kein WSG		31.12.2023
Dahlener Heide	- alle -	kein WSG		31.12.2016
Dahlener Straße	37 - 189			
	40 - 192	kein WSG		31.12.2020
Dahlener Straße	421 - 697			
	422 - 704	kein WSG		31.12.2022
Dahler Weg	10 - 18	Wickrath	IIIA	31.12.2013
Dahlfuhr	- alle -	kein WSG		31.12.2021
Dahlienweg	- alle -	Hoppbruch	IIIA	31.12.2013
Daimlerstraße	- alle -	kein WSG		31.12.2023
Damaschkestraße	1 - 25			
	4 - 22	Hoppbruch	IIIB	31.12.2014
Damaschkestraße	Rest	kein WSG		31.12.2016
Dammer Straße	- alle -	kein WSG		31.12.2018
Danziger Straße	- alle -	Helenabrunn/Theeshütte	IIIB	31.12.2014
David-Gathen-Straße	- alle -	kein WSG		31.12.2022
Denhardstraße	- alle -	kein WSG		31.12.2023
Dessauer Straße	- alle -	kein WSG		31.12.2018
Diebesweg	- alle -	kein WSG		31.12.2021
Dieselstraße	- alle -	kein WSG		31.12.2023
Dietrich-Hülsen-Weg	- alle -	Gatzweiler/Rickelrath	IIIB	31.12.2014
Dinkelweg	- alle -	kein WSG		31.12.2020
Dionysiusstraße	- alle -	Hoppbruch	IIIB	31.12.2014
Döhmenkamp	- alle -	Rasseln	IIIB	31.12.2014
Dohrweg	- alle -	kein WSG		31.12.2021
Dömgesstraße	1, 1a			
	6	Hoppbruch	IIIA	31.12.2013
Dömgesstraße	1b - 27			
	8 - 30	Hoppbruch	IIIB	31.12.2014
Dömgesstraße	Rest	kein WSG		31.12.2017
Dominikus-Vraetz-Straße	1 - 5	Hoppbruch	IIIB	31.12.2014
Dominikus-Vraetz-Straße	21 - 45			
	16 - 66	Hoppbruch	IIIA	31.12.2013
Dominikus-Vraetz-Straße	Rest	kein WSG		31.12.2017
Donker Straße	- alle -	kein WSG		31.12.2020
Dortansstraße	- alle -	Gatzweiler/Rickelrath	IIIB	31.12.2014
Dorthausen	- alle -	Helenabrunn/Theeshütte	IIIB	31.12.2014
Douglas Way	- alle -	Gatzweiler/Rickelrath	IIIA2	31.12.2013

Straße	Hausnummer (getrennt nach gerade/ungerade)	Name des Wasserschutz- gebietes (WSG)	Wasser- schutz- zone	Frist bis zum
Dr.-Alfred-Gerhards-Straße	- alle -	kein WSG		31.12.2023
Dr.-Carl-Goerdeler-Straße	- alle -	kein WSG		31.12.2018
Dr.-Heinrich-Lohmann-Straße	- alle -	kein WSG		31.12.2021
Dr.-Otto-Müller-Straße	- alle -	Helenabrunn/Theeshütte	IIIB	31.12.2014
Dreiheisterweg	- alle -	kein WSG		31.12.2021
Duiserpesch	- alle -	Helenabrunn/Theeshütte	IIIB	31.12.2014
Duisfeld	- alle -	Helenabrunn/Theeshütte	IIIB	31.12.2014
Dülkener Straße	- alle -	kein WSG		31.12.2020
Dundee Way	- alle -	Gatzweiler/Rickelrath	IIIA2	31.12.2013
Dünner Feldweg	- alle -	kein WSG		31.12.2021
Dünner Straße	1 - 27 8 - 22	Helenabrunn/Theeshütte	IIIA	31.12.2013
Dünner Straße	Rest	kein WSG		31.12.2018
Dürerstraße	- alle -	kein WSG		31.12.2018
Düsseldorfer Straße	- alle -	kein WSG		31.12.2023
Duvenstraße	- alle -	kein WSG		31.12.2018
Dyker Weg	- alle -	Helenabrunn/Theeshütte	IIIA	31.12.2013
Ebelshof	- alle -	Helenabrunn/Theeshütte	IIIB	31.12.2014
Eberhardstraße	- alle -	kein WSG		31.12.2016
Eckstraße	- alle -	kein WSG		31.12.2020
Ehlerstraße	- alle -	kein WSG		31.12.2018
Ehrenstraße	1 - 25 2 - 30	Helenabrunn/Theeshütte	IIIA	31.12.2013
Ehrenstraße	Rest	kein WSG		31.12.2018
Eibenstraße	- alle -	kein WSG		31.12.2020
Eichendorffweg	- alle -	kein WSG		31.12.2022
Eichenstraße	- alle -	kein WSG		31.12.2020
Eichhofweg	35 - 87	Gatzweiler/Rickelrath	IIIA2	31.12.2013
Eichhornstraße	- alle -	kein WSG		31.12.2022
Eickelnberg	- alle -	Gatzweiler/Rickelrath	IIIB	31.12.2014
Eickener Straße	399 - 573 414 - 582	Helenabrunn/Theeshütte	IIIA	31.12.2013
Eickerhof	- alle -	kein WSG		31.12.2022
Eiger	- alle -	Hoppbruch	IIIA	31.12.2013
Eigerfeld	- alle -	Hoppbruch	IIIA	31.12.2013
Eilbrachtweg	1 - 17 2, 4 - 20	Wickrath	IIIA	31.12.2013
Eilbrachtweg	2a, 2b	kein WSG		31.12.2021
Einruhrstraße	7 - 21 6 - 22	kein WSG		31.12.2021
Eisenacher Straße	- alle -	kein WSG		31.12.2017
Elberfelder Straße	- alle -	kein WSG		31.12.2020
Elbestraße	- alle -	kein WSG		31.12.2021
Elbinger Straße	- alle -	Helenabrunn/Theeshütte	IIIB	31.12.2014
Eisenkamp	11 - 27 2 - 52a	Rasseln	IIIB	31.12.2014
Eisenkamp	54	Rasseln	IIIA	31.12.2013
Elsterloh	- alle -	Rasseln	IIIB	31.12.2014
Emondsstraße	- alle -	Hoppbruch	IIIA	31.12.2013
Endepohlstraße	- alle -	kein WSG		31.12.2020
Engelblecker Straße	- alle -	kein WSG		31.12.2018
Engelsacker	- alle -	kein WSG		31.12.2019
Engelsholt	- alle -	kein WSG		31.12.2019
Enger Weg	- alle -	Wickrath	IIIB	31.12.2014
Entenweide	- alle -	kein WSG		31.12.2019
Enzianweg	- alle -	Hoppbruch	IIIA	31.12.2013
Erfstraße	- alle -	Hoppbruch	IIIA	31.12.2013
Erfurter Straße	- alle -	kein WSG		31.12.2023
Erikastraße	- alle -	kein WSG		31.12.2019
Erkelenzer Straße	- alle -	Gatzweiler/Rickelrath	IIIB	31.12.2014
Erlenstraße	- alle -	kein WSG		31.12.2019
Ernst-Wiechert-Weg	- alle -	Helenabrunn/Theeshütte	IIIB	31.12.2014
Eselsweg	- alle -	Helenabrunn/Theeshütte	IIIB	31.12.2014
Eupener Straße	- alle -	kein WSG		31.12.2021
Europaplatz	- alle -	kein WSG		31.12.2020
Fahres	- alle -	kein WSG		31.12.2021
Falkenstraße	- alle -	kein WSG		31.12.2021
Fasanenstraße	- alle -	kein WSG		31.12.2022
Felshütte	- alle -	Helenabrunn/Theeshütte	IIIB	31.12.2014
Ferdinand-Strahl-Straße	- alle -	kein WSG		31.12.2017
Feuerdornweg	- alle -	kein WSG		31.12.2018
Finkenweg	- alle -	kein WSG		31.12.2022
Fischelner Weg	- alle -	Dülken/Boisheim	IIIB	31.12.2014

Straße	Hausnummer (getrennt nach gerade/ungerade)	Name des Wasserschutz- gebietes (WSG)	Wasser- schutz- zone	Frist bis zum
Flachsbleiche	- alle -	Helenabrunn/Theeshütte	IIIB	31.12.2014
Fleenerweg	- alle -	kein WSG		31.12.2020
Fliederweg	- alle -	Hoppbruch	IIIA	31.12.2013
Fliethstraße	21 - 65 24 - 84	kein WSG		31.12.2020
Fockestraße	- alle -	kein WSG		31.12.2018
Fontanestraße	- alle -	kein WSG		31.12.2022
Forststraße	- alle -	kein WSG		31.12.2022
Frankenfeld	1 - 17			
Frankenfeld	2 - 12	Dülken/Boisheim	IIIB	31.12.2014
Frankenfeld	19 - 23 14 - 18	Rasseln	IIIB	31.12.2014
Frankenfeld	Rest	kein WSG		31.12.2021
Frans-Hals-Straße	25	Helenabrunn/Theeshütte	IIIB	31.12.2014
Frans-Hals-Straße	Rest	kein WSG		31.12.2018
Franz-Brandts-Allee	- alle -	kein WSG		31.12.2023
Franz-Hitze-Straße	- alle -	Helenabrunn/Theeshütte	IIIB	31.12.2014
Franziskanerstraße	- alle -	kein WSG		31.12.2019
Franz-Kafka-Weg	1 - 9, 15 - 19 4 - 8	Helenabrunn/Theeshütte	IIIB	31.12.2014
Franz-Kafka-Weg	11 - 13	Rasseln	IIIA	31.12.2013
Franz-Wamich-Straße	- alle -	kein WSG		31.12.2018
Franz-Werfel-Weg	3 - 11	Helenabrunn/Theeshütte	IIIB	31.12.2014
Franz-Werfel-Weg	13 - 35 30 - 32	Rasseln	IIIA	31.12.2013
Friedensplatz	11 - 15	Hoppbruch	IIIA	31.12.2013
Friedensplatz	Rest	kein WSG		31.12.2017
Friedhofstraße	- alle -	kein WSG		31.12.2023
Friedrichplatz	- alle -	kein WSG		31.12.2022
Friedrichstraße	- alle -	kein WSG		31.12.2022
Friesenstraße	- alle -	kein WSG		31.12.2016
Fringsstraße	- alle -	kein WSG		31.12.2017
Fritz-Müller-Straße	3 - 19 14 - 18	kein WSG		31.12.2021
Fritz-Rahmen-Straße	- alle -	kein WSG		31.12.2021
Fröbelstraße	- alle -	kein WSG		31.12.2017
Fuchshütter Weg	- alle -	kein WSG		31.12.2019
Fuldastraße	- alle -	kein WSG		31.12.2017
Gabelsbergerstraße	5 - 49 14 - 48a	kein WSG		31.12.2023
Gartenkamp	- alle -	Dülken/Boisheim	IIIB	31.12.2014
Gärtensoth	- alle -	kein WSG		31.12.2023
Gatherskamp	- alle -	kein WSG		31.12.2021
Gathersweg	- alle -	kein WSG		31.12.2021
Gatzweiler	1 - 9b 2 - 8a	Gatzweiler/Rickelrath	IIIB	31.12.2014
Gatzweiler	11 10 - 12	Gatzweiler/Rickelrath	IIIA2	31.12.2013
Gatzweiler	50	Gatzweiler/Rickelrath	IIIA1	31.12.2013
Gaußstraße	- alle -	kein WSG		31.12.2021
Geistenbecker Feld	- alle -	kein WSG		31.12.2020
Geistenbecker Ring	- alle -	kein WSG		31.12.2019
Gelderner Straße	- alle -	kein WSG		31.12.2018
Geneickener Straße	- alle -	kein WSG		31.12.2020
Genhausen	- alle -	Gatzweiler/Rickelrath	IIIA2	31.12.2013
Genhodder	- alle -	Gatzweiler/Rickelrath	IIIB	31.12.2014
Genhodderheide	17 - 23 20 - 34	Gatzweiler/Rickelrath	IIIB	31.12.2014
Genhodderheide	36	Gatzweiler/Rickelrath	IIIA2	31.12.2013
Genhülsen	- alle -	kein WSG		31.12.2023
Geranienweg	- alle -	kein WSG		31.12.2017
Gereonstraße	3 - 79 2 - 52	Hoppbruch	IIIB	31.12.2014
Gereonstraße	78 - 80	Hoppbruch	IIIA	31.12.2013
Gereonstraße	Rest	kein WSG		31.12.2019
Gerkerath	19 - 81, 91 - 101 20 - 82, 84	Gatzweiler/Rickelrath	IIIB	31.12.2014
Gerkerath	Rest	kein WSG		31.12.2023
Gerkerather Mühle	- alle -	Gatzweiler/Rickelrath	IIIB	31.12.2014
Gerkerather Weg	- alle -	Gatzweiler/Rickelrath	IIIB	31.12.2014
Gerkerathwinkel	- alle -	kein WSG		31.12.2021
Geschwister-Scholl-Straße	- alle -	Helenabrunn/Theeshütte	IIIB	31.12.2014
Geusenstraße	- alle -	kein WSG		31.12.2023

Straße	Hausnummer (getrennt nach gerade/ungerade)	Name des Wasserschutz- gebietes (WSG)	Wasser- schutz- zone	Frist bis zum
Gierthmühlenweg	- alle -	kein WSG		31.12.2021
Giesbertsstraße	- alle -	kein WSG		31.12.2021
Giesenkirchener Weg	- alle -	kein WSG		31.12.2019
Gingterkamp	- alle -	kein WSG		31.12.2019
Gingterstraße	- alle -	kein WSG		31.12.2017
Ginsterweg	2 - 30	Dülken/Boisheim	IIIB	31.12.2014
Ginsterweg	42	Rasseln	IIIB	31.12.2014
Gladbacher Straße	1 - 271			
	10 - 162	Gatzweiler/Rickelrath	IIIB	31.12.2014
Gladbacher Straße	333 - 335	kein WSG		31.12.2023
Gladbacher Straße	345 - 347	Rasseln	IIIB	31.12.2014
Gladbacher Straße	403			
	400	Helenabrunn/Theeshütte	IIIB	31.12.2014
Gladiolenweg	- alle -	kein WSG		31.12.2017
Glockenstraße	1 - 69			
	4 - 42a	Dülken/Boisheim	IIIB	31.12.2014
Glockenstraße	75 - 81			
	48 - 60	Rasseln	IIIA	31.12.2013
Glockenstraße	Rest	kein WSG		31.12.2019
Gloucester Drive	21	Gatzweiler/Rickelrath	IIIB	31.12.2014
Göckelsweg	- alle -	Helenabrunn/Theeshütte	IIIB	31.12.2014
Goebenstraße	- alle -	kein WSG		31.12.2020
Goetersstraße	- alle -	kein WSG		31.12.2020
Görreshof	- alle -	Gatzweiler/Rickelrath	IIIB	31.12.2014
Görresstraße	- alle -	Gatzweiler/Rickelrath	IIIB	31.12.2014
Görthenweg	- alle -	Helenabrunn/Theeshütte	IIIB	31.12.2014
Gottfried-Bürger-Straße	- alle -	Hoppbruch	IIIB	31.12.2014
Gottfried-Kapp-Straße	- alle -	kein WSG		31.12.2018
Gotzweg	- alle -	kein WSG		31.12.2020
Grabenstraße	- alle -	kein WSG		31.12.2022
Grachtstraße	- alle -	kein WSG		31.12.2019
Graf-Haeseler-Straße	- alle -	Helenabrunn/Theeshütte	IIIA	31.12.2013
Greferathstraße	- alle -	Hoppbruch	IIIB	31.12.2014
Greiffenbergsacker	- alle -	Wickrath	IIIA	31.12.2013
Grete-Schmitter-Weg	- alle -	Helenabrunn/Theeshütte	IIIB	31.12.2014
Grevenbroicher Straße	- alle -	kein WSG		31.12.2020
Griesbarth	- alle -	kein WSG		31.12.2023
Gritzkesweg	7 - 13			
	6 - 28	Amern	IIIB	31.12.2014
Gritzkesweg	Rest	kein WSG		31.12.2021
Großheide	1 - 371			
	36 - 374	Helenabrunn/Theeshütte	IIIB	31.12.2014
Großheide	373 - 397			
	376 - 396	Helenabrunn/Theeshütte	IIIA	31.12.2013
Großheide	Rest	kein WSG		31.12.2018
Grotherather Straße	- alle -	kein WSG		31.12.2022
Grottenweg	- alle -	Helenabrunn/Theeshütte	IIIB	31.12.2014
Grüner Weg	3 - 27			
	10 - 14	Wickrath	IIIA	31.12.2013
Grüner Winkel	- alle -	kein WSG		31.12.2021
Günhovener Kapellenweg	- alle -	kein WSG		31.12.2023
Günhovener Straße	- alle -	kein WSG		31.12.2023
Günhoverweg	- alle -	kein WSG		31.12.2022
Gustav-Karsch-Straße	- alle -	kein WSG		31.12.2020
Gutenbergstraße	- alle -	kein WSG		31.12.2021
Habichtstraße	- alle -	kein WSG		31.12.2021
Hackesstraße	- alle -	Helenabrunn/Theeshütte	IIIA	31.12.2013
Haferweg	- alle -	kein WSG		31.12.2020
Hagelkreuzstraße	- alle -	kein WSG		31.12.2019
Hahner Hofstraße	- alle -	kein WSG		31.12.2020
Haiderfeldstraße	- alle -	Helenabrunn/Theeshütte	IIIB	31.12.2014
Haierbäumchen	- alle -	Dülken/Boisheim	IIIB	31.12.2014
Hainbuchenweg	- alle -	Helenabrunn/Theeshütte	IIIA	31.12.2013
Halbinsel	- alle -	kein WSG		31.12.2019
Hamerhof	- alle -	Helenabrunn/Theeshütte	IIIB	31.12.2014
Hamerhütte	- alle -	Helenabrunn/Theeshütte	IIIB	31.12.2014
Hamerweg	5 - 371			
	6 - 350	Helenabrunn/Theeshütte	IIIB	31.12.2014
Hamerweg	373	Rasseln	IIIA	31.12.2013
Hammersenstraße	- alle -	kein WSG		31.12.2022
Hampesweg	- alle -	Hoppbruch	IIIB	31.12.2014
Händelstraße	- alle -	kein WSG		31.12.2017
Hannes-Schufen-Straße	- alle -	Helenabrunn/Theeshütte	IIIA	31.12.2013

Straße	Hausnummer (getrennt nach gerade/ungerade)	Name des Wasserschutz- gebietes (WSG)	Wasser- schutz- zone	Frist bis zum
Hanns-Martin-Schleyer-Straße	- alle -	kein WSG		31.12.2020
Hansastraße	- alle -	Helenabrunn/Theeshütte	IIIA	31.12.2013
Hans-Böckler-Straße	- alle -	Helenabrunn/Theeshütte	IIIB	31.12.2014
Hans-de-Fries-Straße	- alle -	Hoppbruch	IIIA	31.12.2013
Hans-Dilsen-Weg	- alle -	Dülken/Boisheim	IIIB	31.12.2014
Hans-Klinken-Gasse	- alle -	Helenabrunn/Theeshütte	IIIB	31.12.2014
Hans-Sachs-Straße	- alle -	kein WSG		31.12.2020
Hardter Landstraße	1	Aachener Weg	IIIB	31.12.2014
Hardter Landstraße	89 - 93	Rasseln	IIIB	31.12.2014
Hardter Landstraße	112 - 290			
	295	Dülken/Boisheim	IIIB	31.12.2014
Hardter Landstraße	297 - 301a	Amern	IIIB	31.12.2014
Hardter Straße	9 - 501			
	4 - 402	Gatzweiler/Rickelrath	IIIB	31.12.2014
Hardter Waldstraße	- alle -	Dülken/Boisheim	IIIB	31.12.2014
Hardterbroicher Allee	- alle -	kein WSG		31.12.2016
Harmoniestraße	- alle -	kein WSG		31.12.2019
Hauptstraße	- alle -	kein WSG		31.12.2020
Hauweg	- alle -	Helenabrunn/Theeshütte	IIIA	31.12.2013
Haydnstraße	- alle -	kein WSG		31.12.2022
Hegerstraße	- alle -	kein WSG		31.12.2022
Hehn	25 - 183			
	34 - 180	Helenabrunn/Theeshütte	IIIB	31.12.2014
Hehn	187 - 381			
	182 - 380	Rasseln	IIIB	31.12.2014
Hehner Straße	- alle -	kein WSG		31.12.2022
Hehnerholt	- alle -	kein WSG		31.12.2017
Heidegrund	- alle -	kein WSG		31.12.2017
Heideweg	3 - 23			
	2 - 16	Helenabrunn/Theeshütte	IIIA	31.12.2013
Heideweg	35	Helenabrunn/Theeshütte	IIIB	31.12.2014
Heideweg	Rest	kein WSG		31.12.2018
Heidgesberg	- alle -	Helenabrunn/Theeshütte	IIIB	31.12.2014
Heidkamp	- alle -	Dülken/Boisheim	IIIB	31.12.2014
Heiligenpesch	- alle -	Rasseln	IIIB	31.12.2014
Heilstättenweg	7 - 43			
	6 - 28	Rasseln	IIIA	31.12.2013
Heilstättenweg	45 - 55			
	44 - 240	Rasseln	IIIB	31.12.2014
Hein-Minkenbergs-Straße	- alle -	Gatzweiler/Rickelrath	IIIB	31.12.2014
Heinrich-Dieck-Straße	- alle -	kein WSG		31.12.2017
Heinrich-Hütten-Straße	- alle -	Hoppbruch	IIIB	31.12.2014
Heinrich-Korsten-Straße	1 - 195			
	2 - 172	Wickrath	IIIA	31.12.2013
Heinrich-Korsten-Straße	210	Wickrath	II	31.12.2012
Heinrich-Lersch-Straße	- alle -	kein WSG		31.12.2020
Heinrich-Liesen-Straße	- alle -	kein WSG		31.12.2021
Heinrich-Pesch-Straße	2 - 34,	kein WSG		31.12.2023
Heinrich-Pesch-Straße	85 - 89			
	80 - 200	kein WSG		31.12.2021
Heinrichstraße	- alle -	kein WSG		31.12.2018
Heinz-Ditgens-Straße	- alle -	Helenabrunn/Theeshütte	IIIA	31.12.2013
Heinz-Nixdorf-Straße	- alle -	kein WSG		31.12.2020
Heinz-Spieker-Straße	- alle -	kein WSG		31.12.2021
Helenastraße	- alle -	kein WSG		31.12.2023
Helmut-Grashoff-Straße	- alle -	Helenabrunn/Theeshütte	IIIB	31.12.2014
Henneberg	- alle -	Helenabrunn/Theeshütte	IIIB	31.12.2014
Hennes-Weisweiler-Allee	1	Helenabrunn/Theeshütte	IIIB	31.12.2014
Hensenhof	21 - 23			
	8 - 12	Helenabrunn/Theeshütte	IIIB	31.12.2014
Hensenweg	35 - 91			
	34 - 148	Helenabrunn/Theeshütte	IIIB	31.12.2014
Hensgesweider Weg	- alle -	kein WSG		31.12.2016
Herdt	- alle -	kein WSG		31.12.2021
Hermann-Ehlers-Straße	- alle -	Gatzweiler/Rickelrath	IIIB	31.12.2014
Hermann-Hesse-Straße	3 - 9	Rasseln	IIIA	31.12.2013
Hermann-Hesse-Straße	29 - 101			
	8 - 132	Helenabrunn/Theeshütte	IIIB	31.12.2014
Hermann-Piecq-Anlage	- alle -	kein WSG		31.12.2023
Hermannstraße	- alle -	kein WSG		31.12.2021
Hermesberg	1 - 41			
	2 - 14a	Gatzweiler/Rickelrath	IIIB	31.12.2014
Hermesberg	16 - 18	Gatzweiler/Rickelrath	IIIA2	31.12.2013

Straße	Hausnummer (getrennt nach gerade/ungerade)	Name des Wasserschutz- gebietes (WSG)	Wasser- schutz- zone	Frist bis zum
Hermesberg	Rest	kein WSG		31.12.2020
Herrather Linde	1 - 57,	Wickrath	IIIB	31.12.2014
Herrather Weg	- alle -	Wickrath	IIIB	31.12.2014
Herzogstraße	- alle -	kein WSG		31.12.2020
Hesperstraße	- alle -	Helenabrunn/Theeshütte	IIIB	31.12.2014
Hettweg	- alle -	Helenabrunn/Theeshütte	IIIA	31.12.2013
Heubend	- alle -	kein WSG		31.12.2022
Heukenstraße	- alle -	Hoppbruch	IIIB	31.12.2014
Heydstraße	- alle -	kein WSG		31.12.2021
Hilbingstraße	- alle -	kein WSG		31.12.2022
Hilderather Straße	2 - 4	Gatzweiler/Rickelrath	IIIB	31.12.2014
Hilderather Straße	Rest	kein WSG		31.12.2023
Hildstraße	- alle -	kein WSG		31.12.2022
Hindenburgstraße	- alle -	kein WSG		31.12.2020
Hirschweg	- alle -	kein WSG		31.12.2022
Hittastraße	- alle -	kein WSG		31.12.2023
Hochstadenstraße	- alle -	kein WSG		31.12.2018
Hocksteiner Weg	15 - 49 22 - 36	kein WSG		31.12.2023
Hocksteiner Weg	Rest	kein WSG		31.12.2018
Hoerkensweg	- alle -	kein WSG		31.12.2021
Höfgenweg	- alle -	Helenabrunn/Theeshütte	IIIB	31.12.2014
Högden	- alle -	Hoppbruch	IIIA	31.12.2013
Högder Busch	- alle -	Hoppbruch	IIIA	31.12.2013
Hohe Straße	- alle -	Gatzweiler/Rickelrath	IIIB	31.12.2014
Hohenzollernstraße	123 - 155, 181 - 191 62 - 142	kein WSG		31.12.2023
Holbeinstraße	- alle -	Helenabrunn/Theeshütte	IIIB	31.12.2014
Hölderlinstraße	- alle -	Hoppbruch	IIIB	31.12.2014
Holter Feld	- alle -	kein WSG		31.12.2017
Holunderweg	9 - 25a 28 - 30	Dülken/Boisheim	IIIB	31.12.2014
Holunderweg	27 - 37 36 - 40	Amern	IIIB	31.12.2014
Holunderweg	Rest	kein WSG		31.12.2022
Hompeschstraße	- alle -	kein WSG		31.12.2017
Honiggasse	- alle -	kein WSG		31.12.2018
Hontzlarstraße	9 - 29 30	Hoppbruch	IIIA	31.12.2013
Hontzlarstraße	Rest	kein WSG		31.12.2017
Hopfengarten	- alle -	kein WSG		31.12.2017
Hoppers Feld	25 - 53 24 - 54	Wickrath	IIIA	31.12.2013
Hoppers Feld	Rest	kein WSG		31.12.2021
Hornstraße	- alle -	kein WSG		31.12.2023
Horst	- alle -	Hoppbruch	IIIA	31.12.2013
Horster Straße	1 - 125 2 - 124	Hoppbruch	IIIB	31.12.2014
Horster Straße	127 - 139 126 - 136	Hoppbruch	IIIA	31.12.2013
Horster Straße	Rest	kein WSG		31.12.2019
Hovener Straße	- alle -	Helenabrunn/Theeshütte	IIIA	31.12.2013
Hubertusstraße	- alle -	kein WSG		31.12.2021
Hückesfeld	- alle -	Hoppbruch	IIIA	31.12.2013
Hülserbleck	- alle -	kein WSG		31.12.2021
Hülserkamp	- alle -	kein WSG		31.12.2021
Hunsrückstraße	- alle -	kein WSG		31.12.2016
Hüttendyk	- alle -	Helenabrunn/Theeshütte	IIIA	31.12.2013
Hütter Pfad	- alle -	kein WSG		31.12.2016
Hütterbaum	- alle -	kein WSG		31.12.2019
Hütz	- alle -	Hoppbruch	IIIA	31.12.2013
Ittisweg	- alle -	kein WSG		31.12.2020
Im Bongert	1 - 5	Wickrath	IIIA	31.12.2013
Im Buscher Feld	- alle -	Wickrath	IIIA	31.12.2013
Im Dammer Feld	- alle -	kein WSG		31.12.2019
Im Dommer	- alle -	kein WSG		31.12.2021
Im Grund	- alle -	kein WSG		31.12.2022
Im Schlaun	1 - 111 14 - 66	Wickrath	IIIA	31.12.2013
Im Schlaun	Rest	kein WSG		31.12.2021
Im Striep	- alle -	kein WSG		31.12.2019
Im Wiesengrund	- alle -	kein WSG		31.12.2019
In de Kull	- alle -	kein WSG		31.12.2022

Straße	Hausnummer (getrennt nach gerade/ungerade)	Name des Wasserschutz- gebietes (WSG)	Wasser- schutz- zone	Frist bis zum
In der Bungt	- alle -	kein WSG		31.12.2019
In der Duis	- alle -	Helenabrunn/Theeshütte	IIIB	31.12.2014
In der Fahrt	4	Wickrath	IIIB	31.12.2014
In der Lockhütte	- alle -	Helenabrunn/Theeshütte	IIIA	31.12.2013
In der Saas	- alle -	Gatzweiler/Rickelrath	IIIB	31.12.2014
In der Schlaa	21 - 25	Dülken/Boisheim	IIIB	31.12.2014
Ingenfeldstraße	- alle -	Hoppbruch	IIIB	31.12.2014
Irisweg	- alle -	kein WSG		31.12.2017
Jägerstraße	- alle -	kein WSG		31.12.2023
Jahnstraße	- alle -	kein WSG		31.12.2018
Jakobshöhe	- alle -	kein WSG		31.12.2021
Johanna-Hölters-Straße	- alle -	kein WSG		31.12.2017
Johannes-Bröckers-Straße	15	Helenabrunn/Theeshütte	IIIA	31.12.2013
Johannes-Büchner-Straße	- alle -	kein WSG		31.12.2021
Johannesstraße	53 - 87			
	54 - 84	kein WSG		31.12.2020
Jörespfad	- alle -	kein WSG		31.12.2021
Josef-Drauschke-Straße	- alle -	kein WSG		31.12.2018
Josef-Husmann-Straße	- alle -	kein WSG		31.12.2017
Josef-Jentgens-Straße	24 - 28	Hoppbruch	IIIA	31.12.2013
Jostenfeld	- alle -	Hoppbruch	IIIB	31.12.2014
Kaesbachstraße	- alle -	Helenabrunn/Theeshütte	IIIB	31.12.2014
Kaldenkirchener Straße	47 - 49			
	48 - 58	Helenabrunn/Theeshütte	IIIB	31.12.2014
Kaldenkirchener Straße	101 - 121			
	62 - 256	Helenabrunn/Theeshütte	IIIA	31.12.2013
Kaldenkirchener Straße	Rest	kein WSG		31.12.2018
Kammerbusch	- alle -	kein WSG		31.12.2017
Kämpchesweg	3	kein WSG		31.12.2023
Kampsheide	- alle -	Helenabrunn/Theeshütte	IIIB	31.12.2014
Kannenhofer Weg	- alle -	kein WSG		31.12.2019
Kapellenweg	- alle -	kein WSG		31.12.2023
Kapuzinerstraße	- alle -	kein WSG		31.12.2022
Karl-Arnz-Weg	- alle -	kein WSG		31.12.2022
Karl-Fegers-Straße	85			
	90 - 116	Helenabrunn/Theeshütte	IIIB	31.12.2014
Karl-Mones-Straße	- alle -	kein WSG		31.12.2016
Karlsbader Straße	- alle -	kein WSG		31.12.2023
Karlstraße	- alle -	kein WSG		31.12.2021
Karmannsstraße	- alle -	kein WSG		31.12.2018
Kärntner Straße	- alle -	Helenabrunn/Theeshütte	IIIB	31.12.2014
Karrenweg	117 - 155			
	34 - 150	Rasseln	IIIB	31.12.2014
Karrenweg	157 - 207			
	168 - 206	Dülken/Boisheim	IIIB	31.12.2014
Karstraße	- alle -	kein WSG		31.12.2022
Katharina-Zimmermann-Weg	- alle -	kein WSG		31.12.2023
Katharinenstraße	- alle -	kein WSG		31.12.2020
Katzenbauerstraße	- alle -	Hoppbruch	IIIB	31.12.2014
Kawittenberg	- alle -	kein WSG		31.12.2021
Kentenstraße	- alle -	kein WSG		31.12.2019
Kettelerstraße	- alle -	Helenabrunn/Theeshütte	IIIB	31.12.2014
Kettenbaumstraße	- alle -	kein WSG		31.12.2020
Kiefernstraße	- alle -	kein WSG		31.12.2019
Kinkelbach	33 - 71			
	52 - 68, 70 - 82	Wickrath	IIIA	31.12.2013
Kirchstraße	- alle -	kein WSG		31.12.2016
Kirschhecke	- alle -	kein WSG		31.12.2019
Klagenfurter Straße	- alle -	kein WSG		31.12.2017
Kleesattelstraße	- alle -	kein WSG		31.12.2016
Kleinenbroicher Straße	1, 1a	Hoppbruch	IIIB	31.12.2014
Kleinenbroicher Straße	3 - 67			
	2 - 26	Hoppbruch	IIIA	31.12.2013
Kleiner Driesch	- alle -	Gatzweiler/Rickelrath	IIIB	31.12.2014
Klosefeld	- alle -	Hoppbruch	IIIB	31.12.2014
Klosterbusch	- alle -	kein WSG		31.12.2019
Klostergarten	- alle -	Rasseln	IIIB	31.12.2014
Klosterstraße	- alle -	kein WSG		31.12.2016
Klumpenstraße	- alle -	kein WSG		31.12.2018
Klusenstraße	- alle -	kein WSG		31.12.2022
Knoor	1 - 27	Gatzweiler/Rickelrath	IIIB	31.12.2014
Knoor	2	Gatzweiler/Rickelrath	IIIA2	31.12.2013

Straße	Hausnummer (getrennt nach gerade/ungerade)	Name des Wasserschutz- gebietes (WSG)	Wasser- schutz- zone	Frist bis zum
Koch	21 - 81			
	36, 36a - 80	Gatzweiler/Rickelrath	IIIB	31.12.2014
Koch	Rest	kein WSG		31.12.2017
Kohlenweg	- alle -	kein WSG		31.12.2017
Königsberger Straße	25 - 65			
	20 - 68	Helenabrunn/Theeshütte	IIIB	31.12.2014
Königsberger Straße	Rest	kein WSG		31.12.2018
Konrad-Bäumer-Straße	- alle -	kein WSG		31.12.2020
Konrad-Röpges-Straße	- alle -	Hoppbruch	IIIA	31.12.2013
Konrad-Zuse-Ring	- alle -	kein WSG		31.12.2020
Konstantinplatz	- alle -	Hoppbruch	IIIB	31.12.2014
Konstantinstraße	83 - 265, 285 - 387			
	98 - 384	Hoppbruch	IIIB	31.12.2014
Konstantinstraße	283	Hoppbruch	IIIA	31.12.2013
Konstantinstraße	Rest	kein WSG		31.12.2017
Konzenstraße	- alle -	kein WSG		31.12.2022
Kopernikusstraße	- alle -	kein WSG		31.12.2021
Kornblumenweg	- alle -	kein WSG		31.12.2017
Korneliusstraße	- alle -	kein WSG		31.12.2021
Körschgenstraße	- alle -	kein WSG		31.12.2017
Korstenkamp	- alle -	kein WSG		31.12.2021
Kothausen	15, 15a - 37	Rasseln	IIIB	31.12.2014
Kothausen	Rest	kein WSG		31.12.2023
Krahnendonk	- alle -	kein WSG		31.12.2018
Kranichstraße	- alle -	kein WSG		31.12.2022
Kranzstraße	1 - 55			
	2 - 18	kein WSG		31.12.2016
Kranzstraße	Rest	kein WSG		31.12.2021
Krefelder Straße	35 - 173			
	2 - 170	kein WSG		31.12.2021
Kreuelskamp	1 - 63	Rasseln	IIIB	31.12.2014
Kreuelskamp	65 - 71			
	2 - 60	Rasseln	IIIA	31.12.2013
Kreuzdornweg	- alle -	kein WSG		31.12.2018
Kreuzherrenstraße	- alle -	kein WSG		31.12.2018
Kreuzhütte	- alle -	kein WSG		31.12.2018
Kruchenstraße	- alle -	kein WSG		31.12.2016
Krummer Weg	- alle -	kein WSG		31.12.2022
Kühlenhof	- alle -	Rasseln	IIIA	31.12.2013
Kuhlenweg	1 - 35			
	10 - 46	kein WSG		31.12.2016
Kuhlenweg	Rest	kein WSG		31.12.2021
Künkelstraße	- alle -	kein WSG		31.12.2022
Kurstraße	- alle -	kein WSG		31.12.2017
Kurt-Clemens-Weg	- alle -	Hoppbruch	IIIA	31.12.2013
Kurt-Jacobi-Straße	- alle -	kein WSG		31.12.2021
Kyffhäuserstraße	- alle -	kein WSG		31.12.2020
Labbéstraße	- alle -	Dülken/Boisheim	IIIB	31.12.2014
Lahnstraße	- alle -	kein WSG		31.12.2018
Landgrafenstraße	- alle -	kein WSG		31.12.2016
Landwehrweg	- alle -	kein WSG		31.12.2021
Langer Weg	- alle -	kein WSG		31.12.2021
Langmaar	1 - 3	Hoppbruch	IIIB	31.12.2014
Langmaar	5 - 29			
	4 - 12a	Hoppbruch	IIIA	31.12.2013
Langmaar	Rest	kein WSG		31.12.2017
Laniostraße	- alle -	Gatzweiler/Rickelrath	IIIB	31.12.2014
Lannerstraße	- alle -	kein WSG		31.12.2018
Lauterweg	- alle -	kein WSG		31.12.2021
Leharstraße	- alle -	kein WSG		31.12.2018
Lehmkuhlenweg	- alle -	kein WSG		31.12.2021
Leibnizstraße	- alle -	kein WSG		31.12.2017
Leopold-Becker-Weg	70	Helenabrunn/Theeshütte	IIIB	31.12.2014
Leopold-Becker-Weg	Rest	kein WSG		31.12.2018
Leostraße	- alle -	Helenabrunn/Theeshütte	IIIB	31.12.2014
Leppershütte	- alle -	Hoppbruch	IIIA	31.12.2013
Lettow-Vorbeck-Straße	47 - 57			
	48 - 56	Helenabrunn/Theeshütte	IIIB	31.12.2014
Lettow-Vorbeck-Straße	59 - 99	Helenabrunn/Theeshütte	IIIA	31.12.2013
Leufgensstraße	- alle -	kein WSG		31.12.2018
Lewes Walk	- alle -	Gatzweiler/Rickelrath	IIIB	31.12.2014
Leyendeckergasse	- alle -	Hoppbruch	IIIB	31.12.2014
Lichthof	- alle -	kein WSG		31.12.2020

Straße	Hausnummer (getrennt nach gerade/ungerade)	Name des Wasserschutz- gebietes (WSG)	Wasser- schutz- zone	Frist bis zum
Liebfrauenstraße	- alle -	kein WSG		31.12.2019
Liebigstraße	1	kein WSG		31.12.2021
Liedberger Straße	5			
	12 - 38	Hoppbruch	IIIB	31.12.2014
Liedberger Straße	11 - 155			
	40 - 54	Hoppbruch	IIIA	31.12.2013
Liedberger Straße	Rest	kein WSG		31.12.2017
Lilienthalstraße	- alle -	kein WSG		31.12.2017
Lilienweg	- alle -	kein WSG		31.12.2017
Limitenstraße	- alle -	kein WSG		31.12.2017
Lincoln Drive	1 - 7			
	10 - 20	Gatzweiler/Rickelrath	IIIB	31.12.2014
Lindberghstraße	- alle -	kein WSG		31.12.2018
Lindenplatz	- alle -	kein WSG		31.12.2018
Lindenstraße	157 - 349			
	190 - 356	Helenabrunn/Theeshütte	IIIB	31.12.2014
Lindenstraße	Rest	kein WSG		31.12.2018
Lisztstraße	- alle -	kein WSG		31.12.2018
Lochnerallee	- alle -	kein WSG		31.12.2018
Lockhütter Straße	55 - 279			
	8 - 262	Helenabrunn/Theeshütte	IIIA	31.12.2013
Lockhütter Straße	Rest	kein WSG		31.12.2016
Lohstraße	- alle -	kein WSG		31.12.2020
Londonderry Drive	27 - 35			
	40 - 46	Gatzweiler/Rickelrath	IIIB	31.12.2014
Loosenweg	- alle -	kein WSG		31.12.2018
Looshof	- alle -	Hoppbruch	IIIA	31.12.2013
Löpersende	- alle -	Hoppbruch	IIIA	31.12.2013
Lorenz-Görtz-Straße	7 - 85	Hoppbruch	IIIB	31.12.2014
Lorenz-Görtz-Straße	Rest	kein WSG		31.12.2016
Lortzingstraße	- alle -	kein WSG		31.12.2018
Lothringer Straße	- alle -	kein WSG		31.12.2022
Louise-Gueury-Straße	3 - 29			
	10 - 24	Rasseln	IIIA	31.12.2013
Louise-Gueury-Straße	35 - 325			
	30 - 420	Rasseln	IIIB	31.12.2014
Luckenbäumchen	- alle -	Dülken/Boisheim	IIIB	31.12.2014
Ludwig-Weber-Straße	- alle -	kein WSG		31.12.2017
Luisenstraße	- alle -	kein WSG		31.12.2020
Lupinenweg	- alle -	Hoppbruch	IIIA	31.12.2013
Lürriper Straße	- alle -	kein WSG		31.12.2022
Lutherstraße	- alle -	Hoppbruch	IIIB	31.12.2014
Maikäferweg	9			
	12 - 16	Wickrath	IIIA	31.12.2013
Mainstraße	- alle -	kein WSG		31.12.2019
Malmedyer Straße	- alle -	kein WSG		31.12.2021
Manderscheider Straße	- alle -	kein WSG		31.12.2020
Marderweg	- alle -	kein WSG		31.12.2017
Maria-Klothen-Straße	- alle -	Hoppbruch	IIIA	31.12.2013
Marienburger Straße	7, 39, 45 - 55	Helenabrunn/Theeshütte	IIIB	31.12.2014
Marienburger Straße	Rest	kein WSG		31.12.2018
Marienkirchstraße	- alle -	kein WSG		13.12.2022
Marienstraße	- alle -	kein WSG		31.12.2017
Markgrafenstraße	- alle -	kein WSG		31.12.2017
Marktstiege	- alle -	kein WSG		31.12.2022
Martinstraße	- alle -	kein WSG		31.12.2022
Maseniusstraße	- alle -	Gatzweiler/Rickelrath	IIIB	31.12.2014
Matthiasstraße	- alle -	kein WSG		31.12.2022
Maurus-Ahn-Straße	- alle -	kein WSG		31.12.2017
Max-Reger-Straße	27 - 41			
	24 - 28	Gatzweiler/Rickelrath	IIIB	31.12.2014
Max-Reger-Straße	Rest	kein WSG		31.12.2023
Max-Roeder-Weg	3 - 7			
	2	Helenabrunn/Theeshütte	IIIA	31.12.2013
Max-Roeder-Weg	9 - 19			
	4 - 12	Helenabrunn/Theeshütte	IIIB	31.12.2014
Max-Roeder-Weg	Rest	kein WSG		31.12.2018
Meerkamp	- alle -	Hoppbruch	IIIA	31.12.2013
Meerkamper Kirchweg	- alle -	Hoppbruch	IIIA	31.12.2013
Meerweg	- alle -	kein WSG		31.12.2019
Meisenweg	- alle -	kein WSG		31.12.2022
Memlingstraße	- alle -	kein WSG		31.12.2017
Mennrath	- alle -	kein WSG		31.12.2019

Straße	Hausnummer (getrennt nach gerade/ungerade)	Name des Wasserschutz- gebietes (WSG)	Wasser- schutz- zone	Frist bis zum
Mennrather Straße	- alle -	kein WSG		31.12.2016
Mennrathheide	- alle -	kein WSG		31.12.2017
Mennrathhött	- alle -	kein WSG		31.12.2019
Mennrathschmidt	- alle -	kein WSG		31.12.2019
Merreter	- alle -	Gatzweiler/Rickelrath	IIIB	31.12.2014
Metzenweg	- alle -	kein WSG		31.12.2018
Michael-Wefers-Weg	- alle -	kein WSG		31.12.2021
Michelsstraße	- alle -	kein WSG		31.12.2017
Millöckerstraße	- alle -	kein WSG		31.12.2018
Milostraße	- alle -	kein WSG		31.12.2023
Mittelstraße	- alle -	kein WSG		31.12.2023
Mohnweg	- alle -	Hoppbruch	IIIA	31.12.2013
Molitorweg	- alle -	kein WSG		31.12.2019
Monschauer Straße	- alle -	kein WSG		31.12.2017
Moosheide	- alle -	Helenabrunn/Theeshütte	IIIB	31.12.2014
Mörikestraße	- alle -	Hoppbruch	IIIB	31.12.2014
Mörserhof	- alle -	Gatzweiler/Rickelrath	IIIB	31.12.2014
Mossenweg	- alle -	Helenabrunn/Theeshütte	IIIB	31.12.2014
Möwenweg	- alle -	kein WSG		31.12.2022
Mühlenhof	- alle -	Hoppbruch	IIIB	31.12.2014
Mühlenpesch	- alle -	Helenabrunn/Theeshütte	IIIB	31.12.2014
Mühlentorplatz	- alle -	Gatzweiler/Rickelrath	IIIB	31.12.2014
Mühlenwallstraße	1 - 39			
	2 - 50	Gatzweiler/Rickelrath	IIIB	31.12.2014
Mühlenwallstraße	Rest	kein WSG		31.12.2023
Mülforter Straße	7 - 181a			
	6 - 132	Hoppbruch	IIIB	31.12.2014
Mülforter Straße	Rest	kein WSG		31.12.2016
Mülgaustraße	- alle -	kein WSG		31.12.2023
Mürrigerplatz	- alle -	Helenabrunn/Theeshütte	IIIB	31.12.2014
Mürrigerstraße	- alle -	Helenabrunn/Theeshütte	IIIB	31.12.2014
Mutter-Ey-Straße	- alle -	kein WSG		31.12.2017
Nachtigallenweg	- alle -	kein WSG		31.12.2021
Nahestraße	5 - 17			
	6	Hoppbruch	IIIA	31.12.2013
Nakatenusstraße	- alle -	kein WSG		31.12.2021
Narzissenweg	- alle -	Hoppbruch	IIIA	31.12.2013
Neersbroicher Straße	- alle -	kein WSG		31.12.2019
Neißestraße	- alle -	kein WSG		31.12.2021
Nelkenstraße	- alle -	Helenabrunn/Theeshütte	IIIA	31.12.2013
Nellessenweg	10	Hoppbruch	IIIB	31.12.2014
Nellessenweg	19 - 81			
	20 - 90	Hoppbruch	IIIA	31.12.2013
Nellessenweg	Rest	kein WSG		31.12.2017
Nespelerstraße	- alle -	kein WSG		31.12.2018
Nesselrodestraße	35 - 141			
	6 - 82	Hoppbruch	IIIA	31.12.2013
Nesselrodestraße	Rest	kein WSG		31.12.2017
Netzestraße	- alle -	kein WSG		31.12.2021
Neukircher Weg	- alle -	kein WSG		31.12.2017
Neukrapohl	- alle -	kein WSG		31.12.2016
Neusser Straße	- alle -	kein WSG		31.12.2022
Neuwerker Straße	- alle -	kein WSG		31.12.2020
Newport Walk	17 - 19	Gatzweiler/Rickelrath	IIIA2	31.12.2013
Nibelungenplatz	- alle -	Hoppbruch	IIIB	31.12.2014
Nicodemstraße	- alle -	kein WSG		31.12.2018
Niersbendenallee	- alle -	kein WSG		31.12.2019
Niersdonker Straße	- alle -	kein WSG		31.12.2023
Niersstraße	- alle -	kein WSG		31.12.2023
Nikolaus-Groß-Straße	- alle -	Helenabrunn/Theeshütte	IIIB	31.12.2014
Nikolausstraße	- alle -	Dülken/Boisheim	IIIB	31.12.2014
Nobelstraße	- alle -	kein WSG		31.12.2018
Nordring	- alle -	kein WSG		31.12.2021
Nordstraße	- alle -	kein WSG		31.12.2023
Oberheydener Straße	- alle -	kein WSG		31.12.2020
Oberstraße	- alle -	Helenabrunn/Theeshütte	IIIA	31.12.2013
Obertor	- alle -	kein WSG		31.12.2018
Odenwaldstraße	- alle -	kein WSG		31.12.2020
Offenbachstraße	- alle -	kein WSG		31.12.2018
Ohlerfeldstraße	- alle -	kein WSG		31.12.2020
Ohlerkamp	- alle -	kein WSG		31.12.2016
Ohlerkirchweg	- alle -	kein WSG		31.12.2016
Op de Fleet	- alle -	kein WSG		31.12.2017

Straße	Hausnummer (getrennt nach gerade/ungerade)	Name des Wasserschutz- gebietes (WSG)	Wasser- schutz- zone	Frist bis zum
Orffstraße	- alle -	kein WSG		31.12.2018
Ortshof	13 - 21 14	Helenabrunn/Theeshütte	IIIA	31.12.2013
Ortshof	Rest	kein WSG		31.12.2018
Oskar-Graemer-Straße	- alle -	kein WSG		31.12.2022
Ostmarkstraße	- alle -	Helenabrunn/Theeshütte	IIIB	31.12.2014
Oststraße	31 - 79 28 - 70	kein WSG		31.12.2022
Otto-Saffran-Straße	- alle -	kein WSG		31.12.2023
Overstieg	- alle -	kein WSG		31.12.2019
Palandweg	- alle -	Hoppbruch	IIIA	31.12.2013
Panhausstraße	2 - 8	Gatzweiler/Rickelrath	IIIB	31.12.2014
Pappelweg	- alle -	kein WSG		31.12.2017
Pastorenkamp	- alle -	Dülken/Boisheim	IIIB	31.12.2014
Pauenstraße	- alle -	Gatzweiler/Rickelrath	IIIB	31.12.2014
Paulstraße	- alle -	kein WSG		31.12.2019
Paul-Vater-Straße	- alle -	Helenabrunn/Theeshütte	IIIB	31.12.2014
Peel	1 - 17, 31 - 53, 53c 2 - 20, 36 - 40b	Gatzweiler/Rickelrath	IIIA2	31.12.2013
Peel	21 - 29 22 - 30	Gatzweiler/Rickelrath	IIIB	31.12.2014
Peel	Rest	kein WSG		31.12.2020
Peltzerstraße	- alle -	kein WSG		31.12.2017
Pescher Straße	- alle -	kein WSG		31.12.2017
Peter-Beier-Platz	- alle -	kein WSG		31.12.2023
Peter-Grams-Straße	8	Dülken/Boisheim	IIIB	31.12.2014
Peter-Grams-Straße	Rest	kein WSG		31.12.2021
Peter-Krall-Straße	- alle -	kein WSG		31.12.2019
Peter-Micke-Straße	- alle -	kein WSG		31.12.2023
Peter-Nonnenmühlen-Allee	59 - 85 56 - 102	Helenabrunn/Theeshütte	IIIB	31.12.2014
Peter-Schumacher-Platz	- alle -	kein WSG		31.12.2017
Petunienweg	- alle -	kein WSG		31.12.2017
Pfarrer-Orth-Weg	5 - 29 26	Rasseln	IIIB	31.12.2014
Pfarrer-Orth-Weg	12 - 24	Rasseln	IIIA	31.12.2013
Pfeilstraße	- alle -	kein WSG		31.12.2022
Pferdmengesstraße	- alle -	kein WSG		31.12.2020
Pfingsgraben	- alle -	kein WSG		31.12.2019
Piepersweg	- alle -	Helenabrunn/Theeshütte	IIIA	31.12.2013
Pilgramsweg	- alle -	kein WSG		31.12.2021
Pillensgässchen	- alle -	kein WSG		31.12.2017
Pinnweg	- alle -	kein WSG		31.12.2020
Piperlohof	1a - 109 6, 6a, 8, 8a, 14, 16, 22, 24	Dülken/Boisheim	IIIB	31.12.2014
Piperlohof	1 2, 4, 10, 12, 18, 20, 26, 28	Aachener Weg	IIIB	31.12.2014
Piusstraße	- alle -	Hoppbruch	IIIB	31.12.2014
Platanenstraße	- alle -	kein WSG		31.12.2020
Plektrudisstraße	- alle -	kein WSG		31.12.2023
Poeth	- alle -	Helenabrunn/Theeshütte	IIIB	31.12.2014
Poethenberg	- alle -	Helenabrunn/Theeshütte	IIIB	31.12.2014
Poethenfeld	- alle -	Helenabrunn/Theeshütte	IIIB	31.12.2014
Poether Weg	- alle -	Helenabrunn/Theeshütte	IIIB	31.12.2014
Pollerbäumchen	- alle -	Dülken/Boisheim	IIIB	31.12.2014
Pongser Heide	- alle -	kein WSG		31.12.2022
Pongser Kamp	- alle -	kein WSG		31.12.2023
Pongser Straße	- alle -	kein WSG		31.12.2023
Porzeltstraße	15 - 25 14	Helenabrunn/Theeshütte	IIIB	31.12.2014
Porzeltstraße	Rest	kein WSG		31.12.2018
Poststraße	- alle -	kein WSG		31.12.2018
Preyerstraße	- alle -	kein WSG		31.12.2023
Prinzenbusch	- alle -	Hoppbruch	IIIA	31.12.2013
Prinzenstraße	- alle -	kein WSG		31.12.2017
Puffkohlen	- alle -	Hoppbruch	IIIA	31.12.2013
Puttschen	- alle -	Hoppbruch	IIIA	31.12.2013
Quadtstraße	- alle -	kein WSG		31.12.2018
Quellstraße	- alle -	kein WSG		31.12.2018
Quirinstraße	- alle -	kein WSG		31.12.2021
Rahracker	- alle -	kein WSG		31.12.2019
Rasseln	1 - 3, 9 - 15c 2 - 2b, 4a, 8 - 16	Rasseln	IIIA	31.12.2013

Straße	Hausnummer (getrennt nach gerade/ungerade)	Name des Wasserschutz- gebietes (WSG)	Wasser- schutz- zone	Frist bis zum
Rasselner Kirchweg	- alle -	Dülken/Boisheim	IIIB	31.12.2014
Rauherstraße	- alle -	kein WSG		31.12.2021
Regentenstraße	1 - 59a			
	2 - 92	kein WSG		31.12.2022
Regioparkring	- alle -	kein WSG		31.12.2023
Rehfeld	- alle -	kein WSG		31.12.2022
Reiherfeld	- alle -	Hoppbruch	IIIA	31.12.2013
Reinhold-Schneider-Weg	- alle -	Rasseln	IIIA	31.12.2013
Rektor-Esser-Straße	- alle -	Helenabrunn/Theeshütte	IIIB	31.12.2014
Rembrandtstraße	28, 30	Helenabrunn/Theeshütte	IIIB	31.12.2014
Rembrandtstraße	Rest	kein WSG		31.12.2018
Remigiusstraße	- alle -	kein WSG		31.12.2016
Rennbahnweg	- alle -	Rasseln	IIIB	31.12.2014
Renne	- alle -	Gatzweiler/Rickelrath	IIIB	31.12.2014
Reyerhütte	- alle -	kein WSG		31.12.2017
Reyerhütter Straße	- alle -	kein WSG		31.12.2020
Reyerstraße	- alle -	kein WSG		31.12.2017
Rheindahlener Straße	- alle -	kein WSG		31.12.2017
Rheinstraße	- alle -	kein WSG		31.12.2016
Rheydter Straße	- alle -	kein WSG		31.12.2020
Rhönstraße	- alle -	kein WSG		31.12.2018
Richardstraße	- alle -	kein WSG		31.12.2020
Riegerbenden	- alle -	kein WSG		31.12.2016
Ringesfeldchen	- alle -	Hoppbruch	IIIA	31.12.2013
Ringstraße	1 - 11	Wickrath	IIIB	31.12.2014
Ripphahn	- alle -	kein WSG		31.12.2016
Rochusstraße	1 - 59			
	2 - 74	Gatzweiler/Rickelrath	IIIB	31.12.2014
Rochusstraße	149 - 495			
	76 - 506	Gatzweiler/Rickelrath	IIIA2	31.12.2013
Rochusstraße	Rest	kein WSG		31.12.2017
Roermonder Straße	9 - 181			
	10 - 178	kein WSG		31.12.2018
Roermonder Straße	183 - 495			
	180 - 484	Helenabrunn/Theeshütte	IIIB	31.12.2014
Roermonder Straße	533 - 549	Rasseln	IIIB	31.12.2014
Roggenweg	- alle -	kein WSG		31.12.2020
Rolandstraße	- alle -	kein WSG		31.12.2021
Romanstraße	- alle -	kein WSG		31.12.2021
Römerkuppe	1 - 25			
	2 - 26	Dülken/Boisheim	IIIB	31.12.2014
Römerkuppe	29 - 37			
	30 - 40	Rasseln	IIIB	31.12.2014
Rommelsmaar	8 - 22			
	11 - 15	Hoppbruch	IIIB	31.12.2014
Rommelsmaar	17 - 35	Hoppbruch	IIIA	31.12.2013
Rommelsmaar	Rest	kein WSG		31.12.2019
Rönneter	5 - 13, 39 - 199			
	2 - 64	Helenabrunn/Theeshütte	IIIB	31.12.2014
Rönneterberg	- alle -	Helenabrunn/Theeshütte	IIIB	31.12.2014
Rönneterfeld	3 - 19			
	14 - 18	Helenabrunn/Theeshütte	IIIB	31.12.2014
Rönneterfeld	Rest	kein WSG		31.12.2020
Rönneterheide	3 - 25			
	4 - 34	Helenabrunn/Theeshütte	IIIB	31.12.2014
Rönneterheide	Rest	kein WSG		31.12.2020
Rönneterkamp	11 - 47			
	6 - 12	Helenabrunn/Theeshütte	IIIB	31.12.2014
Rönneterkamp	Rest	kein WSG		31.12.2017
Rönneterring	- alle -	Helenabrunn/Theeshütte	IIIB	31.12.2014
Rönneterweg	3	Helenabrunn/Theeshütte	IIIB	31.12.2014
Rönneterweg	Rest	kein WSG		31.12.2018
Rönneterwinkel	1 - 19	Helenabrunn/Theeshütte	IIIB	31.12.2014
Rönneterwinkel	Rest	kein WSG		31.12.2020
Rosenweg	- alle -	kein WSG		31.12.2017
Rossweide	- alle -	kein WSG		31.12.2017
Rotdornweg	- alle -	kein WSG		31.12.2018
Rubensstraße	- alle -	kein WSG		31.12.2018
Rübezahweg	- alle -	kein WSG		31.12.2017
Ruckes	- alle -	Hoppbruch	IIIA	31.12.2013
Rüdigerstraße	- alle -	kein WSG		31.12.2021
Rudolfstraße	- alle -	kein WSG		31.12.2020
Ruhrfelder Straße	- alle -	kein WSG		31.12.2020

Straße	Hausnummer (getrennt nach gerade/ungerade)	Name des Wasserschutz- gebietes (WSG)	Wasser- schutz- zone	Frist bis zum
Ruwerstraße	- alle -	Hoppbruch	IIIA	31.12.2013
Saarhof	- alle -	kein WSG		31.12.2017
Saarlandallee	- alle -	kein WSG		31.12.2018
Saarstraße	- alle -	kein WSG		31.12.2020
Saasfelder Weg	- alle -	Gatzweiler/Rickelrath	IIIB	31.12.2014
Sanddornweg	- alle -	kein WSG		31.12.2018
Sandkaule	23, 25 8 - 26a	Helenabrunn/Theeshütte	IIIB	31.12.2014
Sandkaule	25a, 27 28 - 42	Helenabrunn/Theeshütte	IIIA	31.12.2013
Sandpesch	- alle -	Helenabrunn/Theeshütte	IIIB	31.12.2014
Sandstraße	- alle -	kein WSG		31.12.2017
Santander-Platz	- alle -	kein WSG		31.12.2018
Saumstraße	9, 9a - 57a 65 - 75	Helenabrunn/Theeshütte	IIIB	31.12.2014
Saumstraße	59 - 63, 77 - 87a 8 - 90	Helenabrunn/Theeshütte	IIIA	31.12.2013
Schäffelshütte	- alle -	kein WSG		31.12.2023
Schaumburggasse	1 - 5	kein WSG		31.12.2016
Schaumburggasse	2 - 4	kein WSG		31.12.2018
Scheibenstraße	- alle -	kein WSG		31.12.2023
Schelsener Maar	- alle -	Hoppbruch	IIIB	31.12.2014
Schelsenweg	- alle -	Hoppbruch	IIIB	31.12.2014
Schillingstaler Weg	- alle -	kein WSG		31.12.2017
Schlaaweg	13 4	Rasseln	IIIB	31.12.2014
Schlaaweg	31 - 49 18 - 50	Dülken/Boisheim	IIIB	31.12.2014
Schlaaweg	64 - 70	Amern	IIIB	31.12.2014
Schlaaweg	Rest	kein WSG		31.12.2022
Schleswiger Straße	- alle -	kein WSG		31.12.2019
Schlippesstraße	- alle -	Dülken/Boisheim	IIIB	31.12.2014
Schlippweg	23	Amern	IIIB	31.12.2014
Schlippweg	Rest	kein WSG		31.12.2021
Schloss Wickrath	- alle -	kein WSG		31.12.2018
Schlossacker	- alle -	kein WSG		31.12.2016
Schloss-Dyck-Straße	- alle -	Hoppbruch	IIIB	31.12.2014
Schömkensweg	- alle -	kein WSG		31.12.2018
Schönbergstraße	- alle -	kein WSG		31.12.2022
Schongauerstraße	- alle -	Helenabrunn/Theeshütte	IIIB	31.12.2014
Schonskanterweg	- alle -	kein WSG		31.12.2021
Schreinerstraße	- alle -	kein WSG		31.12.2021
Schriefersmühle	- alle -	Gatzweiler/Rickelrath	IIIB	31.12.2014
Schrieversberg	- alle -	kein WSG		31.12.2020
Schrievershang	- alle -	kein WSG		31.12.2020
Schrödt	1 - 13 2 - 12	Hoppbruch	IIIA	31.12.2013
Schroffstraße	- alle -	kein WSG		31.12.2020
Schubertstraße	- alle -	kein WSG		31.12.2018
Schultheißenstraße	3, 5	Hoppbruch	IIIB	31.12.2014
Schultheißenstraße	Rest	kein WSG		31.12.2016
Schumannstraße	- alle -	kein WSG		31.12.2018
Schürenweg	17 - 91 16 - 42, 56 - 98	Helenabrunn/Theeshütte	IIIB	31.12.2014
Schürenweg	95 - 113 100 - 108	Helenabrunn/Theeshütte	IIIA	31.12.2013
Schürenweg	Rest	kein WSG		31.12.2018
Schützenstraße	- alle -	kein WSG		31.12.2022
Schwarzdornweg	- alle -	kein WSG		31.12.2018
Schweitzerstraße	- alle -	Hoppbruch	IIIB	31.12.2014
Sebastianstraße	- alle -	Hoppbruch	IIIA	31.12.2013
Seidenweberstraße	45 - 115 30 - 118	Wickrath	IIIB	31.12.2014
Seilerweg	- alle -	kein WSG		31.12.2019
Selma-Horn-Weg	- alle -	kein WSG		31.12.2021
Senfelderstraße	- alle -	kein WSG		31.12.2017
Severingstraße	- alle -	Helenabrunn/Theeshütte	IIIB	31.12.2014
Severingstraße	- alle -	kein WSG		31.12.2018
Sibilla-Deußen-Straße	- alle -	Helenabrunn/Theeshütte	IIIA	31.12.2013
Siemensberg	- alle -	Helenabrunn/Theeshütte	IIIB	31.12.2014
Spechtweg	- alle -	kein WSG		31.12.2022
Sperberstraße	- alle -	kein WSG		31.12.2022
Sperlingweg	- alle -	kein WSG		31.12.2019

Straße	Hausnummer (getrennt nach gerade/ungerade)	Name des Wasserschutz- gebietes (WSG)	Wasser- schutz- zone	Frist bis zum
Spielkaulenweg	- alle -	Helenabrunn/Theeshütte	IIIA	31.12.2013
Spindelweg	- alle -	Hoppbruch	IIIB	31.12.2014
Spinnerstraße	- alle -	kein WSG		31.12.2019
Spulstraße	- alle -	Hoppbruch	IIIB	31.12.2014
St.-Christophorus-Straße	- alle -	Helenabrunn/Theeshütte	IIIB	31.12.2014
St.-Helena-Platz	- alle -	kein WSG		31.12.2023
St.-Michael-Platz	- alle -	kein WSG		31.12.2021
St.-Peter-Straße	- alle -	kein WSG		31.12.2023
Stadt	- alle -	Hoppbruch	IIIA	31.12.2013
Stadtwaldstraße	- alle -	kein WSG		31.12.2023
Stahlenend	- alle -	kein WSG		31.12.2018
Stähn	- alle -	Hoppbruch	IIIA	31.12.2013
Stakelberg	- alle -	Helenabrunn/Theeshütte	IIIB	31.12.2014
Stationsweg	- alle -	Helenabrunn/Theeshütte	IIIB	31.12.2014
Staufenstraße	- alle -	kein WSG		31.12.2017
Stauffenbergstraße	- alle -	Helenabrunn/Theeshütte	IIIB	31.12.2014
Stefan-Zweig-Weg	- alle -	Rasseln	IIIA	31.12.2013
Steinfelder Straße	- alle -	kein WSG		31.12.2020
Steinforther Weg	- alle -	Hoppbruch	IIIB	31.12.2014
Steinmetzstraße	101 - 125 102 - 116	kein WSG		31.12.2022
Steinshütte	- alle -	Helenabrunn/Theeshütte	IIIB	31.12.2014
Steinsstraße	- alle -	kein WSG		31.12.2019
Sternstraße	- alle -	kein WSG		31.12.2017
Stiegerfeldstraße	- alle -	kein WSG		31.12.2017
Stockholtweg	- alle -	kein WSG		31.12.2023
Stoltenhoffstraße	- alle -	kein WSG		31.12.2022
Stopfsweg	- alle -	kein WSG		31.12.2023
Stornoway Walk	- alle -	Gatzweiler/Rickelrath	IIIA2	31.12.2013
Straußstraße	- alle -	kein WSG		31.12.2018
Struckssoth	- alle -	kein WSG		31.12.2016
Süchtelner Straße	178 - 188	Helenabrunn/Theeshütte	IIIA	31.12.2013
Südwall	103 - 119 158, 158a - 166	Gatzweiler/Rickelrath	IIIB	31.12.2014
Südwall	Rest	kein WSG		31.12.2023
Suitbertgasse	- alle -	kein WSG		31.12.2023
Sussex Drive	28	Gatzweiler/Rickelrath	IIIB	31.12.2014
Sybeniusstraße	- alle -	Gatzweiler/Rickelrath	IIIB	31.12.2014
Tackhütte	- alle -	kein WSG		31.12.2021
Tackhütter Broich	- alle -	kein WSG		31.12.2021
Taubenhütte	9 - 49, 87 - 151 88 - 200	Hoppbruch	IIIA	31.12.2013
Taubenhütte	48 - 82 55 - 85	Hoppbruch	II	31.12.2012
Taubenstraße	- alle -	kein WSG		31.12.2023
Taunusstraße	- alle -	kein WSG		31.12.2020
Teupesstraße	- alle -	kein WSG		31.12.2016
Theeshütte	99	Helenabrunn/Theeshütte	II	31.12.2012
Thelenkamp	5 - 13 2 - 16	Rasseln	IIIB	31.12.2014
Thelenkamp	15 - 83 22	Dülken/Boisheim	IIIB	31.12.2014
Theodor-Müller-Straße	- alle -	kein WSG		31.12.2020
Theodor-Storm-Straße	9 - 21	Hoppbruch	IIIB	31.12.2014
Theodor-Storm-Straße	Rest	kein WSG		31.12.2016
Thomas-Mann-Straße	1 - 115 4 - 104	Rasseln	IIIA	31.12.2013
Thomas-Mann-Straße	117 - 123 2 - 2h, 110 - 126	Helenabrunn/Theeshütte	IIIB	31.12.2014
Thomassenweg	- alle -	Helenabrunn/Theeshütte	IIIB	31.12.2014
Thüringer Straße	- alle -	kein WSG		31.12.2023
Tilsiter Straße	- alle -	kein WSG		31.12.2018
Tippweg	- alle -	kein WSG		31.12.2022
Tomper Eck	- alle -	Dülken/Boisheim	IIIB	31.12.2014
Tomper Feld	35	Dülken/Boisheim	IIIB	31.12.2014
Tomper Feld	Rest	kein WSG		31.12.2022
Tomper Straße	1 - 171 2 - 174	Dülken/Boisheim	IIIB	31.12.2014
Tomper Straße	Rest	kein WSG		31.12.2022
Tomper Weg	- alle -	Dülken/Boisheim	IIIB	31.12.2014
Tomphecke	19 - 51 12 - 48	Dülken/Boisheim	IIIB	31.12.2014
Tomphecke	- alle -	kein WSG		31.12.2022

Straße	Hausnummer (getrennt nach gerade/ungerade)	Name des Wasserschutz- gebietes (WSG)	Wasser- schutz- zone	Frist bis zum
Tonderner Straße	- alle -	kein WSG		31.12.2019
Trimpelshütter Straße	- alle -	kein WSG		31.12.2016
Trompeterallee	- alle -	kein WSG		31.12.2017
Tulpenstraße	- alle -	Helenabrunn/Theeshütte	IIIA	31.12.2013
Turmstraße	- alle -	kein WSG		31.12.2023
Ueddinger Straße	- alle -	kein WSG		31.12.2021
Uhlandstraße	1 - 67			
	2 - 54	Hoppbruch	IIIB	31.12.2014
Uhlandstraße	Rest	kein WSG		31.12.2016
Ulenbroichstraße	7 - 11			
	2 - 14	Gatzweiler/Rickelrath	IIIB	31.12.2014
Ulmenstraße	- alle -	kein WSG		31.12.2019
Ungermannsweg	1 - 5			
	2 - 14	Dülken/Boisheim	IIIB	31.12.2014
Ungermannsweg	7 - 21	Amern	IIIB	31.12.2014
Ungermannsweg	Rest	kein WSG		31.12.2021
Untere Straße	- alle -	kein WSG		31.12.2018
Unterhangstraße	- alle -	kein WSG		31.12.2022
Untertor	- alle -	kein WSG		31.12.2018
Urbanstraße	- alle -	Hoppbruch	IIIB	31.12.2014
Uxbridge Way	21 - 29			
	26 - 34	Gatzweiler/Rickelrath	IIIA2	31.12.2013
Veilchenstraße	- alle -	Helenabrunn/Theeshütte	IIIA	31.12.2013
Venner Gasse	- alle -	Helenabrunn/Theeshütte	IIIB	31.12.2014
Venner Straße	3 - 365			
	2 - 366	Helenabrunn/Theeshütte	IIIB	31.12.2014
Venner Straße	381			
	382	Rasseln	IIIA	31.12.2013
Venrather Weg	- alle -	Wickrath	IIIB	31.12.2014
Viehstraße	1, 1a	Gatzweiler/Rickelrath	IIIB	31.12.2014
Vierhausstraße	- alle -	kein WSG		31.12.2017
Viersener Straße	217 - 371			
	218 - 348	Helenabrunn/Theeshütte	IIIB	31.12.2014
Viersener Straße	373 - 439			
	350 - 450	Helenabrunn/Theeshütte	IIIA	31.12.2013
Vikarienweg	- alle -	Hoppbruch	IIIB	31.12.2014
Viktoriastraße	- alle -	kein WSG		31.12.2022
Villenstraße	- alle -	kein WSG		31.12.2018
Virchowstraße	- alle -	kein WSG		31.12.2020
Vlodropstraße	- alle -	kein WSG		31.12.2021
Vogtsgarten	- alle -	Gatzweiler/Rickelrath	IIIB	31.12.2014
Voigtshof	- alle -	kein WSG		31.12.2017
Voigtshofer Allee	- alle -	kein WSG		31.12.2021
Voigtsstraße	- alle -	kein WSG		31.12.2020
Volksbadstraße	- alle -	kein WSG		31.12.2021
Vollmüllerstraße	- alle -	Gatzweiler/Rickelrath	IIIB	31.12.2014
Von-Groote-Straße	- alle -	Helenabrunn/Theeshütte	IIIA	31.12.2013
Voosen	- alle -	kein WSG		31.12.2019
Voosener Straße	- alle -	kein WSG		31.12.2023
Voosener Winkel	- alle -	kein WSG		31.12.2023
Vorster Landwehr	- alle -	Rasseln	IIIA	31.12.2013
Vorster Straße	17 - 273			
	14 - 292, 306a, 308b	Rasseln	IIIA	31.12.2013
Vorster Straße	273a - 419			
	294 - 306, 308, 308a			
	312 - 428b	Rasseln	IIIB	31.12.2014
Vorster Straße	423 - 549			
	448 - 552	Dülken/Boisheim	IIIB	31.12.2014
Vossenbäumchen	1 - 45			
	2 - 16	Dülken/Boisheim	IIIB	31.12.2014
Vossenbäumchen	47 - 65			
	50 - 52	Rasseln	IIIB	31.12.2014
Waater Straße	- alle -	Hoppbruch	IIIB	31.12.2014
Wacholderweg	- alle -	Dülken/Boisheim	IIIB	31.12.2014
Wachtelweg	- alle -	kein WSG		31.12.2022
Wadenpfad	- alle -	kein WSG		31.12.2020
Waidmannweg	- alle -	kein WSG		31.12.2022
Waisenhausstraße	- alle -	kein WSG		31.12.2019
Waldesrand	- alle -	kein WSG		31.12.2023
Waldhausener Höhe	- alle -	kein WSG		31.12.2020
Waldhornstraße	- alle -	kein WSG		31.12.2022
Waldnieler Straße	5 - 177			
	10 - 60	kein WSG		31.12.2023

Straße	Hausnummer (getrennt nach gerade/ungerade)	Name des Wasserschutz- gebietes (WSG)	Wasser- schutz- zone	Frist bis zum
Waldnieler Straße	600 - 606	Rasseln	IIIB	31.12.2014
Waldnieler Straße	Rest	kein WSG		31.12.2018
Wallstraße	- alle -	kein WSG		31.12.2018
Walther-Wolff-Straße	- alle -	Helenabrunn/Theeshütte	IIIB	31.12.2014
Wanloer Straße	2 - 54	Wickrath	IIIB	31.12.2014
Wanloer Straße	9 - 53	Wickrath	IIIA	31.12.2013
Warthestraße	- alle -	kein WSG		31.12.2021
Warwick Drive	8 - 18	Gatzweiler/Rickelrath	IIIA2	31.12.2013
Watelerstraße	- alle -	kein WSG		31.12.2019
Wattstraße	- alle -	kein WSG		31.12.2022
Webershütte	- alle -	kein WSG		31.12.2019
Weberstraße	- alle -	kein WSG		31.12.2021
Wehresbäumchen	- alle -	Rasseln	IIIB	31.12.2014
Weidenstraße	- alle -	kein WSG		31.12.2022
Weiersweg	- alle -	kein WSG		31.12.2021
Weimarer Straße	- alle -	kein WSG		31.12.2017
Weißbuchenweg	- alle -	kein WSG		31.12.2023
Weißdornweg	- alle -	Helenabrunn/Theeshütte	IIIA	31.12.2013
Weissensteinsweg	35 - 37	Dülken/Boisheim	IIIB	31.12.2014
Weissensteinsweg	34	Amern	IIIB	31.12.2014
Weissensteinsweg	Rest	kein WSG		31.12.2023
Weizenkamp	- alle -	Wickrath	IIIA	31.12.2013
Werner-Lüderitz-Weg	- alle -	kein WSG		31.12.2021
Werrastraße	- alle -	kein WSG		31.12.2017
Westerwaldstraße	- alle -	kein WSG		31.12.2020
Weststraße	- alle -	kein WSG		31.12.2019
Wetscheweller Straße	- alle -	kein WSG		31.12.2020
Wey	- alle -	Aachener Weg	IIIB	31.12.2014
Wickrather Markt	- alle -	kein WSG		31.12.2016
Wickrathhahner Straße	- alle -	kein WSG		31.12.2023
Wiedelskamp	- alle -	Helenabrunn/Theeshütte	IIIB	31.12.2014
Wienenfeldstraße	27, 33 - 43	Helenabrunn/Theeshütte	IIIB	31.12.2014
Wienenfeldstraße	Rest	kein WSG		31.12.2020
Wieselweg	- alle -	kein WSG		31.12.2022
Wiesenstraße	- alle -	kein WSG		31.12.2017
Wildstraße	- alle -	kein WSG		31.12.2022
Wilhelm-Deling-Straße	- alle -	kein WSG		31.12.2020
Wilhelm-Gillessen-Weg	- alle -	kein WSG		31.12.2019
Wilhelm-Krumme-Straße	- alle -	kein WSG		31.12.2022
Wilhelm-Leuschner-Straße	- alle -	kein WSG		31.12.2017
Wilhelm-Maubach-Straße	- alle -	Helenabrunn/Theeshütte	IIIB	31.12.2014
Wilhelm-Merbecks-Straße	- alle -	kein WSG		31.12.2023
Wilhelm-Ruland-Weg	11	kein WSG		31.12.2017
Wilhelm-Ruland-Weg	15	kein WSG		31.12.2021
Wilhelm-Schiffer-Straße	- alle -	kein WSG		31.12.2019
Wilhelmshöhe	- alle -	kein WSG		31.12.2018
Wilhelmstraße	- alle -	kein WSG		31.12.2016
Wilhelm-Strater-Straße	- alle -	kein WSG		31.12.2022
Wilhelm-Strauß-Straße	- alle -	kein WSG		31.12.2019
Wilhelm-von-Jülich-Straße	11 - 21 2 - 22, 60 - 72	Gatzweiler/Rickelrath	IIIB	31.12.2014
Wilhelm-Wachtendonk-Straße	- alle -	kein WSG		31.12.2019
Willicher Damm	- alle -	kein WSG		31.12.2021
Willy-Beines-Straße	- alle -	kein WSG		31.12.2020
Wilmskamp	- alle -	kein WSG		31.12.2019
Winandsdelle	- alle -	Helenabrunn/Theeshütte	IIIB	31.12.2014
Windberger Allee	- alle -	Helenabrunn/Theeshütte	IIIB	31.12.2014
Windmühlenweg	- alle -	Helenabrunn/Theeshütte	IIIB	31.12.2014
Windthorststraße	- alle -	kein WSG		31.12.2017
Winkeln	1b	Rasseln	II	31.12.2012
Winkeln	1, 3 - 153 2 - 146	Rasseln	IIIA	31.12.2013
Winkeler Straße	19 - 37 4 - 28, 46 - 50	Dülken/Boisheim	IIIB	31.12.2014
Winkeler Straße	41 - 125 36 - 44, 72 - 84	Rasseln	IIIA	31.12.2013
Wolfgang-Körfges-Straße	- alle -	Hoppbruch	IIIA	31.12.2013
Wolfshütte	- alle -	kein WSG		31.12.2023
Wolfsittard	1 - 39, 47 - 51 2 - 62, 78, 96	Helenabrunn/Theeshütte	IIIB	31.12.2014
Wolfsittard	41, 43, 51b - 141 74, 76, 80 - 94, 106 - 144,	Rasseln	IIIB	31.12.2014
Wolfsittard	Rest	kein WSG		31.12.2019

Straße	Hausnummer (getrennt nach gerade/ungerade)	Name des Wasserschutz- gebietes (WSG)	Wasser- schutz- zone	Frist bis zum
Woof	- alle -	Gatzweiler/Rickelrath	IIIA2	31.12.2013
Worringer Straße	- alle -	Hoppbruch	IIIA	31.12.2013
Wüllenweberstraße	- alle -	kein WSG		31.12.2019
Wyenhütte	- alle -	Gatzweiler/Rickelrath	IIIB	31.12.2014
Zacharias-Spier-Straße	- alle -	kein WSG		31.12.2020
Zeppelinstraße	- alle -	kein WSG		31.12.2021
Ziegelgrund	- alle -	kein WSG		31.12.2019
Ziegelweg	- alle -	kein WSG		31.12.2019
Zillkeshütte	- alle -	kein WSG		31.12.2018
Zoppenbroicher Straße	- alle -	Hoppbruch	IIIA	31.12.2013
Zum Bunten Garten	- alle -	kein WSG		31.12.2018
Zum Gestüt	- alle -	kein WSG		31.12.2023
Zum Johannestal	- alle -	Wickrath	IIIA	31.12.2013
Zum Lockhütter Weg	- alle -	Helenabrunn/Theeshütte	IIIA	31.12.2013
Zum Venner Busch	- alle -	Helenabrunn/Theeshütte	IIIB	31.12.2014
Zur Eigenen Scholle	- alle -	kein WSG		31.12.2019

Zweiunddreißigster Nachtrag zur Satzung über die Straßen- reinigung und die Erhebung von Straßenreinigungsgebühren in der Stadt Mönchengladbach (Straßenreinigungs- und Gebührensatzung)

vom 13. Oktober 2011

Auf Grund des § 7 der Gemeindeordnung für das Land Nordrhein-Westfalen in der Fassung der Bekanntmachung vom 14. Juli 1994 (GV. NRW. S. 666), zuletzt geändert durch Gesetz vom 24. Mai 2011 (GV. NRW. S. 271) -SGV. NRW. 2023 -, der §§ 3 und 4 des Gesetzes über die Reinigung öffentlicher Straßen - Straßenreinigungsgesetz NRW (StrReinG NRW) vom 18. Dezember 1975 (GV. NRW. S. 706, ber. 1976 S. 12), zuletzt geändert durch Gesetz vom 30. Juni 2009 (GV. NRW. S. 390) - SGV. NRW. 2061 -, und der §§ 4 und 6 des Kommunalabgabengesetzes für das Land Nordrhein-Westfalen (KAG) vom 21. Oktober 1969 (GV. NRW. S. 712), zuletzt geändert durch Gesetz vom 30. Juni 2009 (GV. NRW. S. 394) - SGV. NRW. 610 -, wird gemäß Beschluss des Rates der Stadt Mönchengladbach vom 12. Oktober 2011 folgender Zweiunddreißigster Nachtrag zur Satzung über die Straßenreinigung und die Erhebung von Straßenreinigungsgebühren in der Stadt Mönchengladbach (Straßenreinigungs- und Gebührensatzung) vom 20. Dezember 1978 (Abl. MG S. 309), zuletzt geändert durch den Einunddreißigsten Nachtrag vom 23. Dezember 2010 (Abl. MG S. 201), erlassen:

Artikel 1

In § 5 Satz 2 wird die Angabe „14,65 v.H.“ durch die Angabe „14,36 v.H.“ ersetzt.

Artikel 2

Dieser Satzungsantrag tritt rückwirkend zum 1. Januar 2011 in Kraft.

Bekanntmachungsanordnung

Der vorstehende Nachtrag wird hiermit öffentlich bekannt gemacht. Auf die Rechtsfolgen nach § 7 Abs. 6 Satz 1 der Gemeindeordnung für das Land Nordrhein-Westfalen wird hingewiesen. Diese Vorschrift hat folgenden Wortlaut:

„Die Verletzung von Verfahrens- oder Formvorschriften dieses Gesetzes kann gegen Satzungen, sonstige ortsrechtliche Bestimmungen und Flächennutzungspläne nach Ablauf eines Jahres seit ihrer Verkündung nicht mehr geltend gemacht werden, es sei denn

- eine vorgeschriebene Genehmigung fehlt oder ein vorgeschriebenes Anzeigeverfahren wurde nicht durchgeführt,
- die Satzung, die sonstige ortsrechtliche Bestimmung oder der Flächennutzungsplan ist nicht ordnungsgemäß öffentlich bekannt gemacht worden,
- der Bürgermeister hat den Ratsbeschluss vorher beanstandet oder
- der Form- oder Verfahrensmangel ist gegenüber der Gemeinde vorher gerügt und dabei die verletzte Rechtsvorschrift und die Tatsache bezeichnet worden, die den Mangel ergibt.“

Mönchengladbach, den 13. Oktober 2011

Norbert Bude
Oberbürgermeister

Bebauungspläne werden rechtskräftig:

Der Rat der Stadt Mönchengladbach hat in seiner Sitzung am 12.10.2011 folgende Beschlüsse gefasst:

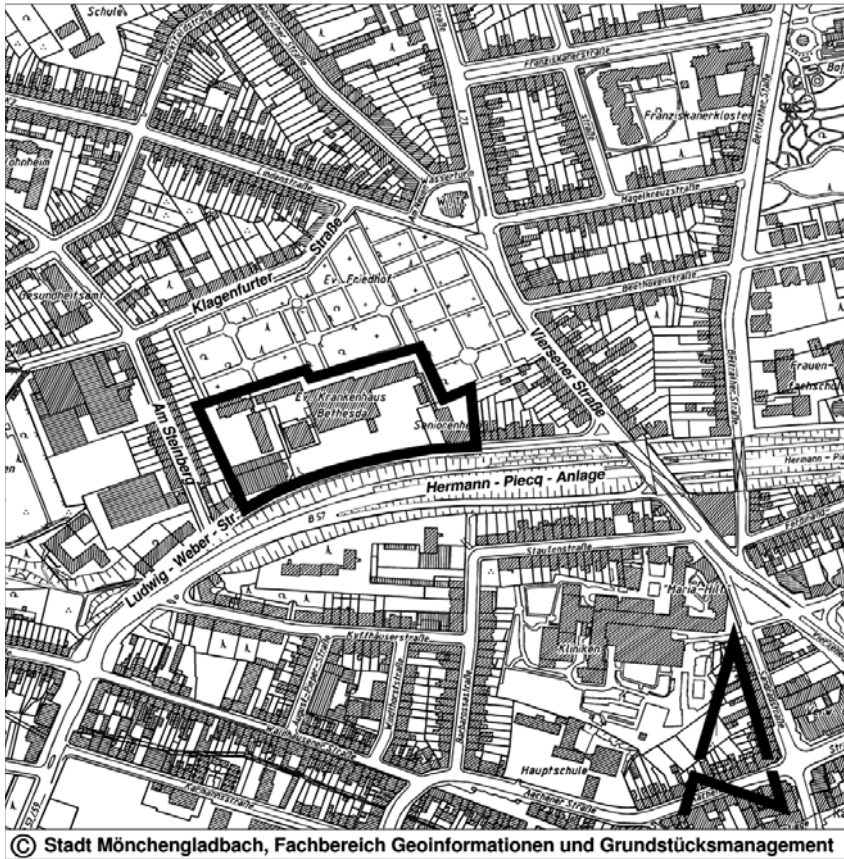
I Bebauungsplan Nr. 717/N, Bebauungsplan der Innenentwicklung gemäß § 13a Baugesetzbuch (BauGB)

Stadtbezirk Nord - Am Wasserturm, Gebiet nördlich der Ludwig-Weber-Straße (Krankenhaus Bethesda) (siehe Abbildung)

„Der Rat der Stadt beschließt aufgrund der §§ 7 Abs. 1 und 41 Abs. 1 Buchstabe f der Gemeindeordnung für das Land Nordrhein-Westfalen (GO) in der Fassung der Bekanntmachung vom 14. Juli 1994 (GV NRW S. 666), zuletzt geändert durch Gesetz vom 03.05.2005 (GV. NRW. S. 498), und der §§ 1 Abs. 8 und 2 Abs. 1 des Baugesetzbuches in der Fassung der Bekanntmachung vom 23.09.2004 (BGBl. I S. 2414), zuletzt geändert durch Artikel 1 des Gesetzes vom 22.07.2011 (BGBl. I S. 1509):

- Gemäß §§ 3 Abs. 1 und 4 Abs. 1 BauGB
- Gemäß § 4 Abs. 2 BauGB
- Den vorliegenden Bebauungsplan Nr. 717/N (Deckblatt zum Bebauungsplan M Nr. 20 Deckblatt 2) gemäß § 10 BauGB als Satzung;
- den Bebauungsplan M Nr. 20 Deckblatt 2 aufzuheben, soweit dieser vom Bebauungsplan Nr. 717/N betroffen wird;
- die vorliegende Begründung, die gemäß § 9 Abs. 8 BauGB dem Bebauungsplan Nr. 717/N beigelegt wird;
- die Verwaltung zu beauftragen, den wirksamen Flächennutzungsplan der Stadt Mönchengladbach gemäß § 13a Absatz 2 Nr. 2 BauGB im Wege der Berichtigung anzupassen.“

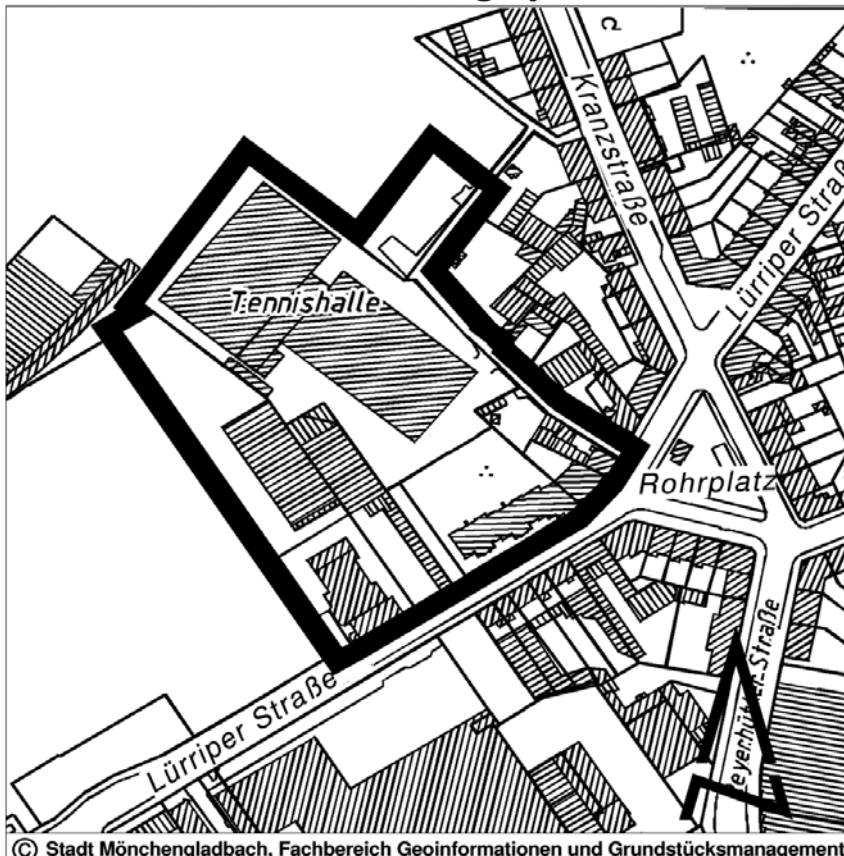
Gebiet des Bebauungsplanes Nr. 717/N



© Stadt Mönchengladbach, Fachbereich Geoinformationen und Grundstücksmanagement

 **Abgrenzung des Gebietes**

Gebiet des Bebauungsplanes 701 / O



© Stadt Mönchengladbach, Fachbereich Geoinformationen und Grundstücksmanagement

 **Abgrenzung des Gebietes**

II Bebauungsplan Nr. 701/O, vereinfachtes Verfahren gemäß § 13 BauGB

Stadtbezirk Ost, Gebiet nördlich der Lürriper Straße und westlich der Grundstücke an der Kranzstraße sowie südlich des ehemaligen Orts-güterbahnhofes Mönchengladbach (siehe Abbildung)

„Der Rat der Stadt beschließt aufgrund der §§ 7 Abs. 1 und 41 Abs. 1 Buchstabe f der Gemeindeordnung für das Land Nordrhein-Westfalen (GO) in der Fassung der Bekanntmachung vom 14. Juli 1994 (GV NRW S. 666), zuletzt geändert durch Gesetz vom 03.05.2005 (GV. NRW. S. 498), und der §§ 1 Abs. 8 und 2 Abs. 1 BauGB in der Fassung der Bekanntmachung vom 23.09.2004 (BGBl. I S. 2414), zuletzt geändert durch Artikel 1 des Gesetzes vom 22.07.2011 (BGBl. I S. 1509):

1. Gemäß § 4 Abs. 1 und Abs. 2 BauGB
2. Den vorliegenden Bebauungsplan Nr. 701/O gemäß § 10 BauGB als Satzung;
3. die vorliegende Begründung, die gemäß § 9 Abs. 8 BauGB dem Bebauungsplan Nr. 701/O beige-fügt wird.“

III Bebauungsplan Nr. 718/O, Bebauungsplan der Innenentwicklung gemäß § 13a BauGB

Stadtbezirk Ost, Stadtteil Hardterbroich, Gebiet südlich der Hofstraße, westlich der Grevenbroicher Straße und nördlich des Bereiches an der August-Monforts-Straße (siehe Abbildung)

„Der Rat der Stadt beschließt aufgrund der §§ 7 Abs. 1 und 41 Abs. 1 Buchstabe f der Gemeindeordnung für das Land Nordrhein-Westfalen (GO) in der Fassung der Bekanntmachung vom 14. Juli 1994 (GV NRW S. 666), zuletzt geändert durch Gesetz vom 03.05.2005 (GV. NRW.S. 498), und der §§ 1 Abs. 8 und 2 Abs. 1 des Baugesetzbuches in der Fassung der Bekanntmachung vom 23.09.2004 (BGBl. I S. 2414), zuletzt geändert durch Artikel 1 des Gesetzes vom 22.07.2011 (BGBl. I S. 1509):

1. Gemäß §§ 3 Abs. 1 und 4 Abs. 1 BauGB
2. Gemäß §§ 3 Abs. 2 Satz 4 und 4 Abs. 2 BauGB
3. Den vorliegenden Bebauungsplan Nr. 718/O (Deckblatt zum Durchführungsplan M Nr. 97 und zum Bebauungsplan M Nr. 97 - Deckblatt 1 -) gemäß § 10 BauGB als Satzung;

4. den Durchführungsplan M Nr. 97 und den Bebauungsplan M Nr. 97 - Deckblatt 1 - aufzuheben, soweit diese vom Bebauungsplan Nr. 718/O betroffen werden;
5. die vorliegende Begründung, die gemäß § 9 Abs. 8 BauGB dem Bebauungsplan Nr. 718/O beige-fügt wird;
6. die Verwaltung zu beauftragen, den wirksamen Flächennutzungsplan der Stadt Mönchengladbach gemäß § 13a Absatz 2 Nr. 2 BauGB im Wege der Berichtigung anzupassen.“

IV 1. Änderung des Bebauungsplanes Nr. 658/IV, Bebauungsplan der Innenentwicklung gemäß § 13a Baugesetzbuch (BauGB)

Stadtbezirk Ost, Gebiet zwischen Adolf-Brochhaus-Straße und Krefelder Straße, westlich Halfenspfad (siehe Abbildung)

„Der Rat der Stadt beschließt aufgrund der §§ 7 Abs. 1 und 41 Abs. 1 Buchstabe f der Gemeindeordnung für das Land Nordrhein-Westfalen (GO) in der Fassung der Bekanntmachung vom 14. Juli 1994 (GV NRW S. 666), zuletzt geändert durch Gesetz vom 03.05.2005 (GV. NRW. S. 498), und der §§ 1 Abs. 8 und 2 Abs. 1 BauGB in der Fassung der Bekanntmachung vom 23.09.2004 (BGBl. I S. 2414), zuletzt geändert durch Artikel 1 des Gesetzes vom 22.07.2011 (BGBl. I S. 1509):

1. Gemäß §§ 3 Abs. 1 und 4 Abs. 1 BauGB
2. Gemäß §§ 3 Abs. 2 Satz 4 und 4 Abs. 2 BauGB
3. Die 1. Änderung des Bebauungsplanes vorliegenden Bebauungsplanes Nr. 658/IV gemäß § 10 BauGB als Satzung;
4. die vorliegende Begründung, die gemäß § 9 Abs. 8 BauGB der 1. Änderung des Bebauungsplanes Nr. 658/IV beige-fügt wird.“

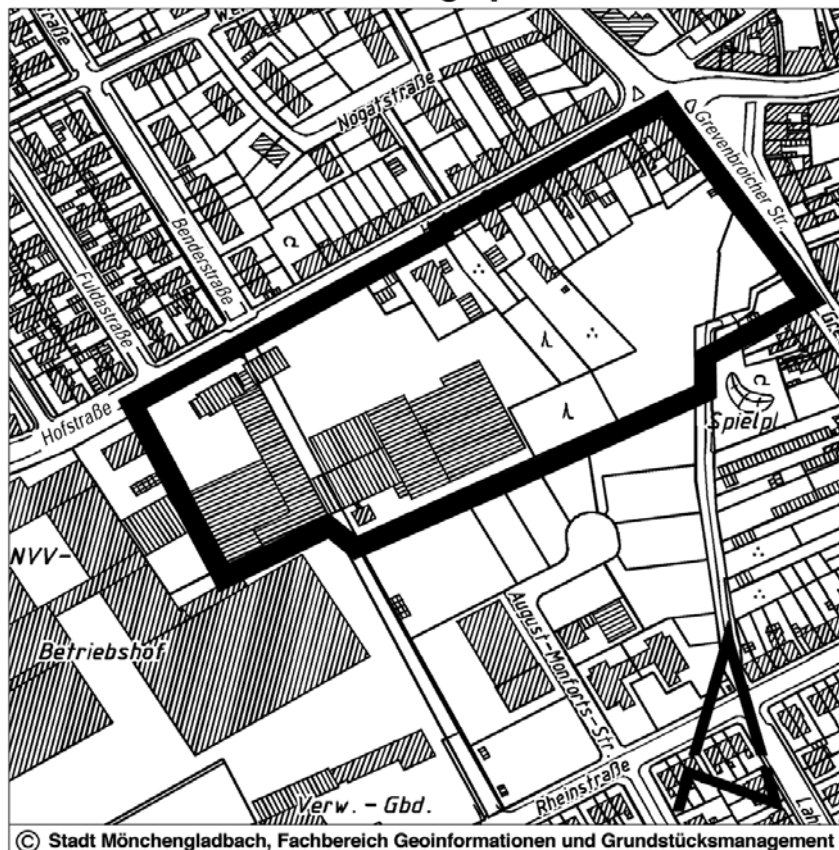
Bekanntmachungsanordnung

Gemäß § 10 Abs. 3 BauGB werden die Beschlüsse des Rates hiermit ortsüblich bekannt gemacht.

Vom Tage der Veröffentlichung dieser Bekanntmachung ab werden die Pläne zusammen mit den Begründungen im Fachbereich Stadtentwicklung und Planung, Rathaus Rheydt, Eingang G, III. Obergeschoss,

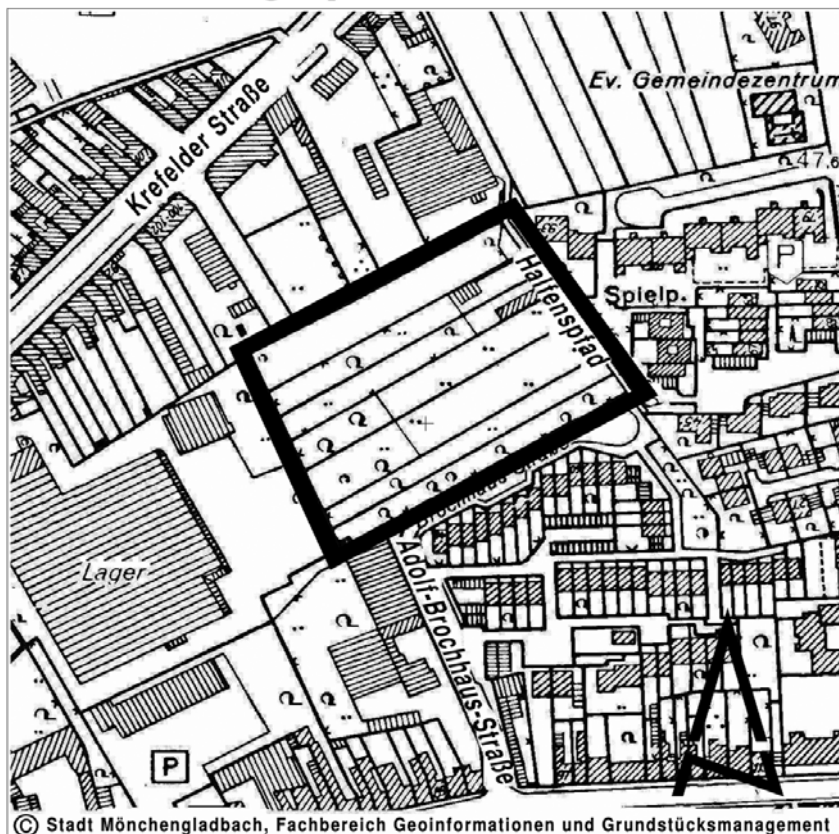
Zimmer 3042 (Bebauungsplan Nr. 717/N und Nr. 701/O)
 Zimmer 3049 (Bebauungsplan Nr. 718/O und Nr. 658/IV 1. Änderung)

Gebiet des Bebauungsplanes Nr. 718/O



Abgrenzung des Gebietes

Gebiet der 1. Änderung des Bebauungsplanes Nr. 658 / IV



ABGRENZUNG DES GEBIETES

zu jedermanns Einsicht, während der Dienststunden; und zwar

vormittags:

Montag bis Freitag
von 08.00 Uhr bis 12.30 Uhr,

nachmittags:

Montag bis Mittwoch
von 14.00 Uhr bis 15.00 Uhr
und Donnerstag
von 14.00 Uhr bis 17.00 Uhr,

bereitgehalten. Jedermann kann über den Inhalt Auskunft verlangen.

Hinweis gemäß § 44 Abs. 5 des Baugesetzbuches (BauGB) in der Fassung der Bekanntmachung vom 23.09.2004 (BGBl. I S. 2414), zuletzt geändert durch Artikel 1 des Gesetzes vom 22.07.2011 (BGBl. I S. 1509) auf § 44 Abs. 3 Satz 1 und 2 sowie Abs. 4 BauGB:

„(3) Der Entschädigungsberechtigte kann Entschädigung verlangen, wenn die in den §§ 39 bis 42 bezeichneten Vermögensnachteile eingetreten sind. Er kann die Fälligkeit des Anspruches dadurch herbeiführen, dass er die Leistung der Entschädigung schriftlich bei dem Entschädigungspflichtigen beantragt.“

„(4) Ein Entschädigungsanspruch erlischt, wenn nicht innerhalb von drei Jahren nach Ablauf des Kalenderjahres, in dem die in Absatz 3 Satz 1 bezeichneten Vermögensnachteile eingetreten sind, die Fälligkeit des Anspruches herbeigeführt wird.“

Hinweis gemäß § 215 Abs. 2 des Baugesetzbuches (BauGB) in der Fassung der Bekanntmachung vom 23.09.2004 (BGBl. I S. 2414), zuletzt geändert durch Artikel 1 des Gesetzes vom 22.07.2011 (BGBl. I S. 1509) auf § 215 Abs. 1 BauGB:

„(1) Unbeachtlich werden

1. eine nach § 214 Abs. 1 Satz 1 Nr. 1 bis 3 beachtliche Verletzung der dort bezeichneten Verfahrens- und Formvorschriften,
2. eine unter Berücksichtigung des § 214 Abs. 2 beachtliche Verletzung der Vorschriften über das Verhältnis des Bebauungsplanes und des Flächennutzungsplans und
3. nach § 214 Abs. 3 Satz 2 beachtliche Mängel des Abwägungsvorgangs,

wenn sie nicht innerhalb eines Jahres seit Bekanntmachung des Flächennutzungsplanes oder der Satzung schriftlich gegenüber der Gemeinde unter Darlegung des die Verletzung begründenden Sachverhalts geltend gemacht worden sind.“

Hinweis gemäß § 7 Abs. 6 Satz 1 der Gemeindeordnung für das Land Nordrhein-Westfalen (GO) in der Fassung der Bekanntmachung vom 14. Juli 1994 (GV. NRW. S. 666); zuletzt geändert durch Gesetz vom 24.05.2011 (GV. NRW. S. 271):

„Die Verletzung von Verfahrens- oder Formvorschriften dieses Gesetzes kann gegen Satzungen, sonstige ortsrechtliche Bestimmungen und Flächennutzungspläne nach Ablauf eines Jahres seit ihrer Verkündung nicht mehr geltend gemacht werden, es sei denn

- a) eine vorgeschriebene Genehmigung fehlt oder ein vorgeschriebenes Anzeigeverfahren wurde nicht durchgeführt,
- b) die Satzung, die sonstige ortsrechtliche Bestimmung oder der Flächennutzungsplan ist nicht ordnungsgemäß öffentlich bekannt gemacht worden,
- c) der Bürgermeister hat den Ratsbeschluss vorher beanstandet
oder
- d) der Form- oder Verfahrensmangel ist gegenüber der Gemeinde vorher gerügt und dabei die verletzte Rechtsvorschrift und die Tatsache bezeichnet worden, die den Mangel ergibt.“

Mit dieser Bekanntmachung treten die Bebauungspläne Nr. 717/N, Nr. 701/O, Nr. 718/O und die 1. Änderung des Bebauungsplanes Nr. 658/IV gemäß § 10 BauGB in Kraft.

Mönchengladbach, den 17.10.2011

Norbert B u d e
Oberbürgermeister

Öffentliche Ausschreibung

Die Stadt Mönchengladbach - FB Schule und Sport -, 41050 Mönchengladbach, vergibt in öffentlicher Ausschreibung

Ort der Leistung:

Alle städtischen Schulen

Art und Umfang der Leistung:

Lieferung von Kopierpapier
- Jahresbedarf 2012 -

Aufteilung in Lose:

Nein

Ausführungsfrist:

01.01. 2012 bis 31.12.2012

Fachliche Auskunft erteilt:

Herr Boden, Fachbereich Schule und Sport, Tel. 02161/25-3752, Fax 02161/25 -3739, E-Mail
Clemens.Boden@moenchengladbach.de

Die Angebotsunterlagen sind erhältlich und einzusehen ab sofort bis 10.11.2011 beim Fachbereich Schule und Sport, Voltastraße 2 (Verw.-Geb. 1), Zimmer 221, 41061 Mönchengladbach.

Sie können auch unter Ruf-Nr. 02161/25-3752, Fax-Nr. 02161/25 -3739 oder E-Mail
Clemens.Boden@moenchengladbach.de angefordert werden.

Ablauf der Angebotsfrist:

10.11.2011, 12:00 Uhr

Einzureichen in deutscher Sprache bei:

Fachbereich Verwaltungsentwicklung und -service, Weiherstraße 21, Zimmer 10, 41061 Mönchengladbach

- schriftlich

Auf Ziffer 29 der städt. Bedingungen (ZVL) über die Zahlungsweise wird besonders hingewiesen.

Der Bieter hat zum Nachweis seiner Zuverlässigkeit gem. § 6 Abs. 3 VOL/A einen Antrag auf Erteilung eines Auszuges aus dem Bundeszentralregister (§ 30 Abs. 5 des Bundeszentralregistergesetzes)

- auf Verlangen der Vergabestelle vorzulegen.
Ausländische Bieter haben gleichwertige Bescheinigungen ihres Herkunftslandes vorzulegen. Die Vorlage ist zur Objektivierung der Eigenerklärung erforderlich.

Die Erteilung des Auftrages kann von folgenden Nachweisen abhängig gemacht werden:

- aktuelle Unbedenklichkeitsbescheinigung des Finanzamtes
- aktuelle Unbedenklichkeitsbescheinigung der Krankenkasse
- aktuelle Unbedenklichkeitsbescheinigung der Berufsgenossenschaft
- gültige Handwerkskarte/Bescheinigung der IHK
- Eigenerklärung gem. Vordruck

Zuschlagskriterien:

100% Preis

Bindefrist:

22.12.2011

Mit der Abgabe eines Angebots unterliegt der Bewerber den Bestimmungen über nicht berücksichtigte Angebote gem. § 19/§22 EG VOL/A.
Bei der Eröffnung der Angebote sind die Bieter bzw. ihre Bevollmächtigten nicht zugelassen (VOL).

Stadt Mönchengladbach
Der Oberbürgermeister
- FB Schule und Sport -

Öffentliche Ausschreibung

Die Stadt Mönchengladbach - Fachbereich Kinder, Jugend und Familie -, 41050 Mönchengladbach, vergibt in öffentlicher Ausschreibung

Ort der Leistung:

Zwei Kindertageseinrichtungen in Mönchengladbach

Art und Umfang der Leistung:

Lieferung von Mobiliar

Aufteilung in Lose:

Ja

Art und Umfang der einzelnen Lose:

Los I - Mobiliar für die Kindertageseinrichtung Pahlkestraße

Los II - Mobiliar für die Kindertageseinrichtung Höfgenweg

Angebote sind möglich für:

ein Los, alle Lose

Ausführungsfrist:

4. - 7. KW 2012

Fachliche Auskunft erteilt:

Frau Schwan 02161/25-3359

Die Angebotsunterlagen sind erhältlich und einzusehen ab sofort bis 09.11.2011 beim Fachbereich Kinder, Jugend und Familie Mönchengladbach, Aachener Str. 2, Zimmer 222, 41061 Mönchengladbach. Sie können auch unter Ruf-Nr. 02161/25-3359 /Fax-Nr. 02161/25-3419 /E-Mail Sabine.Schwan@moenchengladbach.de angefordert werden.

Ablauf der Angebotsfrist:

10.11.2011, 14.00 Uhr

Einzureichen in deutscher Sprache bei:

Stadt Mönchengladbach, Fachbereich Verwaltungsentwicklung und -service, Weiherstraße 21, Zimmer 10, 41061 Mönchengladbach

- schriftlich

Auf Ziffer 29 der städt. Bedingungen (ZVL) über die Zahlungsweise wird besonders hingewiesen.

Der Bieter hat zum Nachweis seiner Zuverlässigkeit gem. § 6 Abs. 3 VOL/A einen Antrag auf Erteilung eines Auszuges aus dem Bundeszentralregister (§ 30 Abs. 5 des Bundeszentralregistergesetzes)

- auf Verlangen der Vergabestelle vorzulegen.

Ausländische Bieter haben gleichwertige Bescheinigungen ihres Herkunftslandes vorzulegen. Die Vorlage ist zur Objektivierung der Eigenerklärung erforderlich.

Mit dem Angebot sind vorzulegen:

- Eigenerklärung zur pünktlichen Steuerentrichtung beim zuständigen Finanzamt

- Eigenerklärung zur pünktlichen Entrichtung der Krankenkassenbeiträge
- Eigenerklärung zur pünktlichen Entrichtung der Berufsgenossenschaftsbeiträge
- Eigenerklärung zur Kinderarbeit
- Liste vergleichbarer Referenzobjekte

Zuschlagskriterien:

100% Preis

Bindefrist:

31.12.2011

Mit der Abgabe eines Angebots unterliegt der Bewerber den Bestimmungen über nicht berücksichtigte Angebote gem. § 19/§22 EG VOL/A.

Bei der Eröffnung der Angebote sind die Bieter bzw. ihre Bevollmächtigten nicht zugelassen (VOL).

Stadt Mönchengladbach

Der Oberbürgermeister

- Fachbereich Kinder, Jugend und Familie -

Öffentliche Ausschreibung

Die Stadt Mönchengladbach - Fachbereich Verwaltungsentwicklung und -service -, 41050 Mönchengladbach, vergibt in öffentlicher Ausschreibung

Ort der Leistung:

Stadtverwaltung, Fachbereich Verwaltungsentwicklung und -service

Art und Umfang der Leistung:

Lieferung von Papier für die allgemeine Verwaltung, Jahresbedarf 2012

Aufteilung in Lose:

Ja

Art und Umfang der einzelnen Lose:

Los I - Recycling-Papier

Los II - weißes Papier

Los III - Papier für das Laserdruckverfahren

Angebote sind möglich für:

ein Los, mehrere Lose oder alle Lose

Ausführungsfrist:

Los I - III nach Bedarf auf Abruf

Fachliche Auskunft erteilt:

Herr Halbowski, Tel.: 02161/25 - 25 64

Die Angebotsunterlagen sind erhältlich und einzusehen ab 20.10.2011 bis 18.11.2011 beim Fachbereich Verwaltungsentwicklung und -service, Abteilung Organisation und Zentrale Dienste, Weiherstraße 21, Zimmer 10, 41061 Mönchengladbach. Sie können auch unter Ruf-Nr. 02161/25 - 25 64 / Fax-Nr. 02161/25 - 25 68 / E-Mail anton.halbowski@

moenchengladbach.de angefordert werden.

Ablauf der Angebotsfrist:

22.11.2011, 12:00 Uhr

Einzureichen in deutscher Sprache bei:

Fachbereich Verwaltungsentwicklung und -service, Weiherstraße 21, Zimmer 10, 41061 Mönchengladbach.

- schriftlich

Auf Ziffer 29 der städt. Bedingungen (ZVL) über die Zahlungsweise wird besonders hingewiesen.

Der Bieter hat zum Nachweis seiner Zuverlässigkeit gem. § 6 Abs. 3 VOL/A einen Antrag auf Erteilung eines Auszuges aus dem Bundeszentralregister (§ 30 Abs. 5 des Bundeszentralregistergesetzes)

- auf Verlangen der Vergabestelle vorzulegen.

Ausländische Bieter haben gleichwertige Bescheinigungen ihres Herkunftslandes vorzulegen. Die Vorlage ist zur Objektivierung der Eigenerklärung erforderlich.

Über die im Angebotsschreiben (Ziffer 8) enthaltenen Eigenerklärungen hinaus kann die Auftragserteilung von folgenden Nachweisen abhängig gemacht werden:

- aktuelle Unbedenklichkeitsbescheinigung des Finanzamtes
- aktuelle Unbedenklichkeitsbescheinigung der Krankenkasse
- aktuelle Unbedenklichkeitsbescheinigung der Berufsgenossenschaft
- gültige Handwerkskarte/Bescheinigung der IHK
- Erklärung zur Kinderarbeit

Zuschlagskriterien:

100 % Preis

Bindefrist:

02.01.2012

Mit der Abgabe eines Angebots unterliegt der Bewerber den Bestimmungen über nicht berücksichtigte Angebote gem. § 19/§22 EG VOL/A.

Bei der Eröffnung der Angebote sind die Bieter bzw. ihre Bevollmächtigten nicht zugelassen (VOL).

Stadt Mönchengladbach

Der Oberbürgermeister

- Fachbereich Verwaltungsentwicklung und -service -

Offenes Verfahren

Die Stadt Mönchengladbach - Fachbereich Ingenieurbüro und Baubetrieb, Abteilung Gebäudemanagement -, 41050 Mönchengladbach, vergibt im Offenen Verfahren

Art des Auftrages:

Bauauftrag

Ort der Ausführung:

Berufskolleg Mülfort, energetische Sanierung

Art und Umfang der Leistung:

Malerarbeiten

- ca. 13.000 qm spachteln und streichen von Wand- und Deckenflächen einschl. Abdekarbeiten
- ca. 2.000 m dauerelastische Versiegelung
- ca. 3.200 m spachteln und streichen von Fenster- und Türleibungen
- weitere Arbeiten wie das Lackieren von Heizkörpern und Leitungen, Abkastungen, Holzsockeln usw.

Aufteilung in Lose:

Nein

Ausführungsfrist:

Dezember 2011 - Juni 2013

Nebenangebote werden zugelassen:

Nein

Fachliche Auskunft erteilt:

Herr Heller, Telefon: 02161/25-8944

Die Angebotsunterlagen sind erhältlich und einzusehen ab sofort beim Fachbereich Ingenieurbüro und Baubetrieb, Zentrale Vergabestelle, 41050 Mönchengladbach, Rathaus Rheydt, Markt 11 (Eingang E), 4. Obergeschoss, Zimmer 440. Sie können auch unter Ruf-Nr. 02161/25-8501 / Fax-Nr. 02161/25-8559 / E-Mail Zentrale-Vergabestelle-DezernatVI@moenchengladbach.de angefordert werden.

Die Höhe der Entschädigung für die Verdingungsunterlagen beträgt 21,50 EUR und ist an die Stadtparkasse Mönchengladbach Kto.-Nr. 66 001, Bankleitzahl 310 500 00 (IBAN: DE 20 310 500 00 00000 66001, SWIFT.BIC: MGLSDE33) zugunsten der Stadtkasse Kassenzahlen 6009.1134.9741 zu überweisen. Die Aushändigung bzw. der Versand der Unterlagen erfolgt erst nach Vorlage des Nachweises der Überweisung (ggf. per Fax oder E-Mail). Bareinzahlung ist nicht möglich. Eine Erstattung der Entschädigung erfolgt nicht.

Schlussstermin für die Anforderung von oder Einsicht in Unterlagen:

29.11.2011, 15.00 Uhr

Ablauf der Angebotsfrist:

06.12.2011, 10.30 Uhr

Einzureichen in deutscher Sprache bei:

Zentrale Vergabestelle, Rath. Rheydt
Markt 11 (Eingang E)
4. Obergeschoss, Zimmer 440

Die Submission findet am 06.12.2011, 10.30 Uhr, Verwaltungsgebäude Rathaus Rheydt, Markt 11 (Eingang E), 4. Obergeschoss, Zimmer 440, statt.

Bei der Eröffnung der Angebote sind die Bieter bzw. ihre Bevollmächtigten zugelassen (VOB).

Auf Ziffer 29 der städt. Bedingungen (ZVB) über die Zahlungsweise wird besonders hingewiesen.

Der Bieter hat zum Nachweis seiner Zuverlässigkeit gem. § 6 Abs. 3 VOB/A einen Antrag auf Erteilung eines Auszuges aus dem Bundeszentralregister (§ 30 Abs. 5 des Bundeszentralregistergesetzes)

- auf Verlangen der Vergabestelle vorzulegen.

Ausländische Bieter haben gleichwertige Bescheinigungen ihres Herkunftslandes vorzulegen. Die Vorlage ist zur Objektivierung der Eigenerklärung erforderlich

Die Erteilung des Auftrages kann von folgenden Nachweisen abhängig gemacht werden:

- aktuelle Unbedenklichkeitsbescheinigung des Finanzamtes
- aktuelle Unbedenklichkeitsbescheinigung der Krankenkasse
- aktuelle Unbedenklichkeitsbescheinigung der Berufsgenossenschaft
- gültige Handwerkskarte/Bescheinigung der IHK
- Umsatz der letzten 3 Geschäftsjahre
- Liste vergleichbarer Referenzobjekte
- jahresdurchschnittlich beschäftigte Arbeitskräfte der letzten 3 Jahre
- Angaben zur technischen Ausrüstung für die Durchführung der Leistung
- Angaben zum für die Leistung und Aufsicht vorgesehenen technischen Personal

Zuschlagsfrist:

03.02.2012

Zu § 21a VOB/A: Vergabekammer bei der Bezirksregierung, Am Bonnhof 35, 40474 Düsseldorf; Tel.: 0211/475-0; 0211/475-3637; Fax: 0211/475-3989

Stadt Mönchengladbach
Der Oberbürgermeister
- Fachbereich Ingenieurbüro
und Baubetrieb -

Öffentliche Ausschreibung

Die Stadt Mönchengladbach - Fachbereich Ingenieurbüro und Baubetrieb, Abteilung Straßenmanagement -, 41050 Mönchengladbach, vergibt in öffentlicher Ausschreibung

Ort der Leistung:

Straßenbeleuchtung in Mönchengladbach - Nord

Art und Umfang der Leistung:

Lieferung von feuerverzinkten Stahlmasten für die Straßenbeleuchtung

Aufteilung in Lose:

4 Lose

Angebote sind möglich für:

alle Lose

Ausführungsfrist:

nach Auftragsingang

Fachliche Auskunft erteilt:

Herr Bommers, Telefon: 02161/25-9060

Die Angebotsunterlagen sind erhältlich und einzusehen ab sofort beim Fachbereich Ingenieurbüro und Baubetrieb, Zentrale Vergabestelle, 41050 Mönchengladbach, Rathaus Rheydt, Markt 11 (Eingang E), 4. Obergeschoss, Zimmer 441.

Sie können auch unter Ruf-Nr. 02161/25-8501 / Fax-Nr. 02161/25-8559 / E-Mail Zentrale-Vergabestelle-DezernatVI@moenchengladbach.de angefordert werden.

Die Höhe der Entschädigung für die Verdingungsunterlagen beträgt 5,00 EUR und ist an die Stadtparkasse Mönchengladbach Kto.-Nr. 66 001 (Bankleitzahl 310 500 00) zugunsten der Stadtkasse Kassenzahlen 6009.1134.9741 zu überweisen. Die Aushändigung bzw. der Versand der Unterlagen erfolgt erst nach Vorlage des Nachweises der Überweisung (ggf. per Fax oder E-Mail). Bareinzahlung ist nicht möglich. Eine Erstattung der Entschädigung erfolgt nicht.

Ablauf der Angebotsfrist:

07.11.2011, 10.30 Uhr

Einzureichen in deutscher Sprache bei:

Zentrale Vergabestelle, Rath. Rheydt
Markt 11 (Eingang E)
4 Obergeschoss, Zimmer 441

- schriftlich

Auf Ziffer 29 der städt. Bedingungen (ZVL) über die Zahlungsweise wird besonders hingewiesen.

Der Bieter hat zum Nachweis seiner Zuverlässigkeit gem. § 6 Abs. 3 VOL/A einen Antrag auf Erteilung eines Auszuges aus dem Bundeszentralregister (§ 30 Abs. 5 des Bundeszentralregistergesetzes)

- auf Verlangen der Vergabestelle vorzulegen.

Ausländische Bieter haben gleichwertige Bescheinigungen ihres Herkunftslandes vorzulegen. Die Vorlage ist zur Objektivierung der Eigenerklärung erforderlich.

Die Erteilung des Auftrages kann von folgenden Nachweisen abhängig gemacht werden:

- aktuelle Unbedenklichkeitsbescheinigung des Finanzamtes
- aktuelle Unbedenklichkeitsbescheinigung der Krankenkasse
- aktuelle Unbedenklichkeitsbescheinigung der Berufsgenossenschaft
- gültige Handwerkskarte/Bescheinigung der IHK
- Umsatz der letzten 3 Geschäftsjahre

- Liste vergleichbarer Referenzobjekte
- jahresdurchschnittlich beschäftigte Arbeitskräfte der letzten 3 Jahre

Zuschlagskriterien:

100 % Preis

Bindefrist:

18.12.2011

Mit der Abgabe eines Angebots unterliegt der Bewerber den Bestimmungen über nicht berücksichtigte Angebote gem. § 19/§22 EG VOL/A.

Bei der Eröffnung der Angebote sind die Bieter bzw. ihre Bevollmächtigten nicht zugelassen (VOL).

Stadt Mönchengladbach
Der Oberbürgermeister
- Fachbereich Ingenieurbüro
und Baubetrieb -

Öffentliche Ausschreibung

Die Stadt Mönchengladbach - Fachbereich Ingenieurbüro und Baubetrieb, Abteilung Straßenmanagement -, 41050 Mönchengladbach, vergibt in öffentlicher Ausschreibung

Ort der Leistung:

Straßenbeleuchtung in Mönchengladbach - Nord

Art und Umfang der Leistung:

Lieferung von Zähleranschlusssäulen für die Straßenbeleuchtung

Aufteilung in Lose:

Nein

Ausführungsfrist:

nach Auftragseingang

Fachliche Auskunft erteilt:

Herr Bommes, Telefon: 02161/25-9060

Die Angebotsunterlagen sind erhältlich und einzusehen ab sofort beim Fachbereich Ingenieurbüro und Baubetrieb, Zentrale Vergabestelle, 41050 Mönchengladbach, Rathaus Rheydt, Markt 11 (Eingang E), 4. Obergeschoss, Zimmer 441.

Sie können auch unter Ruf-Nr. 02161/25-8501 / Fax-Nr. 02161/25-8559 / E-Mail Zentrale-Vergabestelle-DezernatVI@moenchengladbach.de angefordert werden.

Die Höhe der Entschädigung für die Verdingungsunterlagen beträgt 5,00 EUR und ist an die Stadtparkasse Mönchengladbach Kto.-Nr. 66 001 (Bankleitzahl 310 500 00) zugunsten der Stadtkasse Kassenzeichen 6009.1134.9741 zu überweisen. Die Aushändigung bzw. der Versand der Unterlagen erfolgt erst nach Vorlage des Nachweises der Überweisung (ggf. per Fax oder E-Mail). Bareinzahlung ist nicht möglich. Eine Erstattung der Entschädigung erfolgt nicht.

Ablauf der Angebotsfrist:

07.11.2011, 11.30 Uhr

Einzureichen in deutscher Sprache bei:

Zentrale Vergabestelle, Rath. Rheydt
Markt 11 (Eingang E)
4 Obergeschoss, Zimmer 441

- schriftlich

Auf Ziffer 29 der städt. Bedingungen (ZVL) über die Zahlungsweise wird besonders hingewiesen.

Der Bieter hat zum Nachweis seiner Zuverlässigkeit gem. § 6 Abs. 3 VOL/A einen Antrag auf Erteilung eines Auszuges aus dem Bundeszentralregister (§ 30 Abs. 5 des Bundeszentralregistergesetzes)

- auf Verlangen der Vergabestelle vorzulegen.

Ausländische Bieter haben gleichwertige Bescheinigungen ihres Herkunftslandes vorzulegen. Die Vorlage ist zur Objektivierung der Eigenerklärung erforderlich.

Die Erteilung des Auftrages kann von folgenden Nachweisen abhängig gemacht werden:

- aktuelle Unbedenklichkeitsbescheinigung des Finanzamtes
- aktuelle Unbedenklichkeitsbescheinigung der Krankenkasse
- aktuelle Unbedenklichkeitsbescheinigung der Berufsgenossenschaft
- gültige Handwerkskarte/Bescheinigung der IHK
- Umsatz der letzten 3 Geschäftsjahre
- Liste vergleichbarer Referenzobjekte
- jahresdurchschnittlich beschäftigte Arbeitskräfte der letzten 3 Jahre

Zuschlagskriterien:

100 % Preis

Bindefrist:

18.12.2011

Mit der Abgabe eines Angebots unterliegt der Bewerber den Bestimmungen über nicht berücksichtigte Angebote gem. § 19/§22 EG VOL/A.

Bei der Eröffnung der Angebote sind die Bieter bzw. ihre Bevollmächtigten nicht zugelassen (VOL).

Stadt Mönchengladbach
Der Oberbürgermeister
- Fachbereich Ingenieurbüro
und Baubetrieb -

Öffentliche Ausschreibung

Die Stadt Mönchengladbach - Fachbereich Ingenieurbüro und Baubetrieb, Abteilung Grünunterhaltung, kommunaler Forst -, 41050 Mönchengladbach, vergibt in öffentlicher Ausschreibung

Ort der Leistung:

Stadtgebiet Mönchengladbach

Art und Umfang der Leistung:

Lieferung eines Kompaktraktors u.a.

Aufteilung in Lose:

3 Lose

Art und Umfang der einzelnen Lose:

Los 1 - ein Kompaktraktor mit einer Motorleistung nach ECE R24; ab mind. 19KW/26 PS und einem Motorhubraum ab mind. 1300 cm³

Los 2 - zwei Schneeräumschilder zum Anbau an John Deere 1445

Los 3 - drei Granulatstreuer zum Anbau an John Deere 1445

Angebote sind möglich für:

alle Lose

Ausführungsfrist:

ab 52. KW 2011

Fachliche Auskunft erteilt:

Herr Ring, Telefon: 02161/25-6839

Die Angebotsunterlagen sind erhältlich und einzusehen ab sofort beim Fachbereich Ingenieurbüro und Baubetrieb, Zentrale Vergabestelle, 41050 Mönchengladbach, Rathaus Rheydt, Markt 11 (Eingang E), 4. Obergeschoss, Zimmer 441.

Sie können auch unter Ruf-Nr. 02161/25-8501 / Fax-Nr. 02161/25-8559 / E-Mail Zentrale-Vergabestelle-DezernatVI@moenchengladbach.de angefordert werden.

Die Höhe der Entschädigung für die Verdingungsunterlagen beträgt 5,00 EUR und ist an die Stadtparkasse Mönchengladbach Kto.-Nr. 66 001 (Bankleitzahl 310 500 00) zugunsten der Stadtkasse Kassenzeichen 6009.1134.9741 zu überweisen. Die Aushändigung bzw. der Versand der Unterlagen erfolgt erst nach Vorlage des Nachweises der Überweisung (ggf. per Fax oder E-Mail). Bareinzahlung ist nicht möglich. Eine Erstattung der Entschädigung erfolgt nicht.

Ablauf der Angebotsfrist:

11.11.2011, 10.30 Uhr

Einzureichen in deutscher Sprache bei:

Zentrale Vergabestelle, Rath. Rheydt
Markt 11 (Eingang E)
4. Obergeschoss, Zimmer 441

- schriftlich

Auf Ziffer 29 der städt. Bedingungen (ZVL) über die Zahlungsweise wird besonders hingewiesen.

Mit dem Angebot sind vorzulegen:

- aktuelle Unbedenklichkeitsbescheinigung des Finanzamtes
- aktuelle Unbedenklichkeitsbescheinigung der Krankenkasse

Zuschlagskriterien:

100 % Preis

Bindefrist:

23.12.2011

Mit der Abgabe eines Angebots unterliegt der Bewerber den Bestimmungen über nicht berücksichtigte Angebote gem. § 19/§22 EG VOL/A.

Bei der Eröffnung der Angebote sind die Bieter bzw. ihre Bevollmächtigten nicht zugelassen (VOL).

Stadt Mönchengladbach
Der Oberbürgermeister
- Fachbereich Ingenieurbüro
und Baubetrieb -

Aufgebot von Sparkassenbüchern

Für die nachstehend aufgeführten verlorengegangenen Sparkassenbücher, ausgestellt von der Stadtsparkasse Mönchengladbach, ist die Kraftloserklärung beantragt worden:

Sparkassenbuch-Nrn.:

**3402960417
3421446166**

Der/Die Inhaber/in der vorgenannten Sparkassenbücher wird aufgefordert, binnen drei Monaten, spätestens am 12. Januar 2012, seine/ihre Rechte anzumelden und die Sparkassenbücher vorzulegen, andernfalls werden diese für kraftlos erklärt.

Mönchengladbach, den 13. Oktober 2011

STADTSPARKASSE
MÖNCHENGLADBACH
Der Vorstand

Aufgebot eines Sparkassenbuches

Für das nachstehend aufgeführte verlorengegangene Sparkassenbuch, ausgestellt von der Stadtsparkasse Mönchengladbach, ist die Kraftloserklärung beantragt worden:

Sparkassenbuch-Nr.:

3500817485

Der/Die Inhaber/in des vorgenannten Sparkassenbuches wird aufgefordert, binnen drei Monaten, spätestens am 12. Januar 2012 seine/ihre Rechte anzumelden und das Sparkassenbuch vorzulegen, andernfalls wird dieses für kraftlos erklärt.

Mönchengladbach, den 13. Oktober 2011

STADTSPARKASSE
MÖNCHENGLADBACH
Der Vorstand

Aufgebot eines Sparkassenbuches

Für das nachstehend aufgeführte verlorengegangene Sparkassenbuch, ausgestellt von der Stadtsparkasse Mönchengladbach, ist die Kraftloserklärung beantragt worden:

Sparkassenbuch-Nr.:

4221124573

Der/Die Inhaber/in des vorgenannten Sparkassenbuches wird aufgefordert, binnen drei Monaten, spätestens am 12. Januar 2012 seine/ihre Rechte anzumelden und das Sparkassenbuch vorzulegen, andernfalls wird dieses für kraftlos erklärt.

Mönchengladbach, den 13. Oktober 2011

STADTSPARKASSE
MÖNCHENGLADBACH
Der Vorstand

Aufgebot eines Sparkassenbuches

Für das nachstehend aufgeführte verlorengegangene Sparkassenbuch, ausgestellt von der Stadtsparkasse Mönchengladbach, ist die Kraftloserklärung beantragt worden:

Sparkassenbuch-Nr.:

4201711084

Der/Die Inhaber/in des vorgenannten Sparkassenbuches wird aufgefordert, binnen drei Monaten, spätestens am 19. Januar 2012 seine/ihre Rechte anzumelden und das Sparkassenbuch vorzulegen, andernfalls wird dieses für kraftlos erklärt.

Mönchengladbach, den 19. Oktober 2011

STADTSPARKASSE
MÖNCHENGLADBACH
Der Vorstand

Kraftloserklärung eines Sparkassenbuches

Das nachstehend aufgeführte verlorengegangene Sparkassenbuch, ausgestellt von der Stadtsparkasse Mönchengladbach, wurde am 11. Oktober 2011 durch Beschluss des Sparkassenvorstandes für kraftlos erklärt:

Sparkassenbuch-Nr.:

3411108776

Dieser Beschluss des Sparkassenvorstandes kann nur durch Klage nach Maßgabe der §§ 957, 958 ZPO angefochten werden.

Mönchengladbach, den 12. Oktober 2011

STADTSPARKASSE
MÖNCHENGLADBACH
Der Vorstand

Kraftloserklärung eines Sparkassenbuches

Das nachstehend aufgeführte verlorengegangene Sparkassenbuch, ausgestellt von der Stadtsparkasse Mönchengladbach, wurde am 11. Oktober 2011 durch Beschluss des Sparkassenvorstandes für kraftlos erklärt:

Sparkassenbuch-Nr.:

3500036144

Dieser Beschluss des Sparkassenvorstandes kann nur durch Klage nach Maßgabe der §§ 957, 958 ZPO angefochten werden.

Mönchengladbach, den 12. Oktober 2011

STADTSPARKASSE
MÖNCHENGLADBACH
Der Vorstand

Kraftloserklärung eines Sparkassenbuches

Das nachstehend aufgeführte verlorengegangene Sparkassenbuch, ausgestellt von der Stadtsparkasse Mönchengladbach, wurde am 19. Oktober 2011 durch Beschluss des Sparkassenvorstandes für kraftlos erklärt:

Sparkassenbuch-Nr.:

3500684125

Dieser Beschluss des Sparkassenvorstandes kann nur durch Klage nach Maßgabe der §§ 957, 958 ZPO angefochten werden.

Mönchengladbach, den 19. Oktober 2011

STADTSPARKASSE
MÖNCHENGLADBACH
Der Vorstand

Ventilwächter zeigen Wirkung

Die Stadt Mönchengladbach setzt seit Anfang Juli – zunächst testweise für sechs Monate – sogenannte „Ventilwächter“ als Vollstreckungsinstrument ein, auch zur Verbesserung der Zahlungsmoral säumiger Schuldner. Die knallgelben Ventilwächter, die von den Vollziehungsbeamten der Stadtkasse auf Reifenventile an Fahrzeugen aufgesetzt werden, machen das Weiter- oder Wegfahren unmöglich. Vorausgegangen sind insgesamt vier Zahlungsaufforderungen. Kommt der Schuldner dieser Aufforderung nicht nach, greift die Stadt zu den Ventilwächtern, die bundesweit in rund 350 Städten eingesetzt werden.

Und dies zeigt Wirkung, wie eine erste Bilanz nach drei Monaten zeigt. 14 Fahrzeuge wurden mit Hilfe der Ventilwächter, die während der Testphase von vier Vollstreckungsbeamten eingesetzt werden, mit Erfolg gepfändet. Vier Schuldner zahlten dann binnen drei Tagen den ausstehenden Betrag –

zwischen 90 und 3.400 Euro – komplett, in zehn Fällen wurde mindestens die Hälfte der offenen Beträge sofort bezahlt und für den Rest eine Ratenzahlung vereinbart.

Für die Stadtkasse ist der Test, der ein Ergebnis des stadtinternen Forderungsmanagements ist, bisher ein voller Erfolg. Ausgaben von 750 Euro für die Ventilwächter stehen bisher Einnahmen von 9.500 Euro gegenüber. Wichtiger Nebeneffekt: Bereits die Ankündigung des Einsatzes der Ventilwächter scheint bei einigen Schuldnern Wirkung zu zeigen.

Die Stadtkasse beabsichtigt, nach Abschluss des Tests ab Januar 2012 insgesamt 12 Mitarbeiter im Außendienst mit den Ventilwächtern auszurüsten. Dann könnten mit der einfachen und auch für die Schuldner kostengünstigen Pfändungsmethode nach ersten Schätzungen rund 100.000 Euro jährlich eingenommen werden.

SozialTicket:

Berechtigungsausweise ab sofort erhältlich

Wie berichtet führt die Stadt Mönchengladbach zum 1. November das VRR SozialTicket ein. Sie nimmt damit an einem Pilotprojekt im VRR-Gebiet teil, das längstens bis Ende 2012 laufen soll.

Seit dem 24. Oktober können Bürgerinnen und Bürger, die Anspruch auf das preisgünstige Monatsticket haben, den erforderlichen Berechtigungsausweis bei den für sie zuständigen Leistungsbehörden (Jobcenter, Fachbereich Soziales und Wohnen) in Mönchengladbach erhalten. Mit dem Berechtigungsausweis können dann an den MöBus-Verkaufsstellen im Stadtgebiet die Monats-tickets erworben werden.

Das SozialTicket ist ein persönliches Monatsticket in der Preisstufe A zum Preis von 29,90 Euro, das die kostenfreie Mitnahme von maximal drei Kindern bis 14 Jahren werktags ab 19:00 Uhr sowie an Wochenenden und gesetzlichen Feiertagen ganztägig ermöglicht. Das SozialTicket können Bürgerinnen und Bürger erhalten, die beispielsweise Arbeitslosengeld und Sozialgeld, Sozialhilfe, Grundsicherung im Alter oder Wohngeld beziehen, oder die nach dem Sozialgesetzbuch VIII (Kinder- und Jugendhilfe), dem Asylbewerberleistungsgesetz oder dem Bundesversorgungsgesetz leistungsberechtigt sind.

Neue Schulamtsdirektorin:

Ursel Lamers-Heinemann

„Wir sind froh, dass wir nach mehrmonatiger Vakanz wieder eine Schulaufsichtsbeamtin für den Bereich Hauptschulen haben. Sie sind ein wichtiger Ansprechpartner für die Schulen und Verwaltung gleichermaßen. Herzlich willkommen in Mönchengladbach“. Mit diesen Worten begrüßte Oberbürgermeister Norbert Bude gemeinsam mit Schuldezernent Dr. Gert Fischer und Herbert Lauth, Leiter des Fachbereichs Schulen und Sport, jetzt Ursel Lamers-Heinemann, die seit Anfang September als neue Schulamtsdirektorin mit einer halben Stelle für die insgesamt zwölf Hauptschulen im Stadtgebiet mit 3.587 Schülern in der Schulaufsicht tätig ist. Mit der zweiten Stellenhälfte ist sie für die zehn Hauptschulen im Kreis Viersen zuständig.

Die geborene Mönchengladbacherin war in ihrer

beruflichen Laufbahn unter anderem als Schulleiterin der Gemeinschaftsschulen Dohlerstraße, Beckrath und Sandheide tätig, bevor sie 2004 als Schulrätin im Schulamt der Stadt Düsseldorf und 2006 als Schulamtsdirektorin in Solingen ihren Dienst versah. Als besondere Herausforderung nannte Ursel Lamers-Heinemann, die sich selbst als „Netzwerkerin“ versteht, die Begleitung und Beratung der auslaufenden Gemeinschaftshauptschulen Aachener Straße, Aternweg, Eicken und Wickrath. „Es ist wichtig, die Schulen in diesem Prozess nicht alleine zu lassen“, betonte sie. Gerade im Hauptschulbereich sei es von großer Bedeutung, den Schülern eine Lebensperspektive durch eine qualifizierte Ausbildung und ein gut funktionierendes Übergangsmanagement zwischen Schule und Berufsleben zu bieten.



Stadt Mönchengladbach, Weierstr. 21, 41050 Mönchengladbach
Postvertriebsstück, DPAG, Entgelt bezahlt

„Amtsblatt der Stadt Mönchengladbach“ - Herausgeber:
Der Oberbürgermeister - Fachbereich Verwaltungsentwicklung und -service, Weierstraße 21, 41050 Mönchengladbach, Telefon (021 61) 25-2565 oder 25-2524. Das Amtsblatt erscheint in der Regel am 15. und Letzten eines Monats. Der Jahresbezugspreis einschließlich Postzustellgebühren beträgt 20,45 EURO, zahlbar im Voraus nach Erhalt der Rechnung. Einzelexemplare werden im Fachbereich Verwaltungsentwicklung und -service zum Preis von 0,77 EURO abgegeben. In den Stadtbibliotheken und in den Bezirksverwaltungsstellen liegt das Amtsblatt zur Einsichtnahme aus. Neu- bzw. Abbestellungen nimmt der Fachbereich Verwaltungsentwicklung und -service nur schriftlich entgegen. Kündigungen sind bis spätestens 30. November (Poststempel) nur zum Ende des Jahres möglich. - Druck: Peter & Walter Pies, 41065 Mönchengladbach.

Nobelpreisträger Muhammad Yunus in der KFH

Mit dem Friedensnobelpreisträger Muhammad Yunus setzt der Initiativkreis Mönchengladbach am 21. November seine erfolgreiche Veranstaltungsreihe „Nobelpreisträger in Mönchengladbach“ fort. Professor Muhammad Yunus ist der Gründer und Geschäftsführer der Grameen Bank. Er entwickelte das Kern-Konzept der Grameen Bank: ein Kreditwesen für die Ärmsten der Armen, das keiner Sicherheiten oder Bürgschaften bedarf. Muhammad Yunus wurde am 28. Juni 1940 im Dorf Bathua in Hathazari/Chittagong, dem damaligen Geschäftszentrum von Ostbengalen, als das dritte von vierzehn Kindern, von denen fünf im Kindheitsalter verstarben, geboren. Sein Vater, ein erfolgreicher Goldschmied, ermutigte die Söhne stets zur Weiterbildung. Den größten Einfluss hatte allerdings die Mutter, Sufia Khatun: Sie half immer den Armen, die an ihre Tür klopfen. Das inspirierte Muhammad Yunus, sich der Abschaffung von Armut zu widmen. 1976 begann er sein Grameen Bank Projekt, das 1983 in eine offizielle Bank umgewandelt wurde. Die Grameen Bank bietet kleine

Kredite an für Selbstständige unter den Armen in ländlichen Gegenden, vor allem für arme Frauen. Für sein Mikrofinanzkonzept wurde Muhammad Yunus 2006 mit dem Friedensnobelpreis ausgezeichnet.

Bei seinem Besuchstermin in Deutschland Mönchengladbach wird Muhammad Yunus am ersten Deutschen Social Business Forum teilnehmen und am Abend eine Diskussionsveranstaltung mit der NTV Moderatorin Carola Ferstl durchführen. Schirmherr der Veranstaltung ist Eugen Viehof, Gesellschafter der vibrogruppe. Statt eines Honorars will der Friedensnobelpreisträger die Gelder in ein Projekt in der Stadt investieren, auch der Erlös aus dem Verkauf der Eintrittskarten kommt vollständig sozialen Projekten im Rahmen des Social Business in Mönchengladbach zu Gute.

Tickets für die Veranstaltung sind zum Preis von 20 Euro erhältlich unter www.ticketonline.com und der Ticket-Hotline 01805/ 4470 (0,14 €/ Min. aus dem dt. Festnetz, abweichende Tarife aus den Mobilfunknetzen sind möglich).